




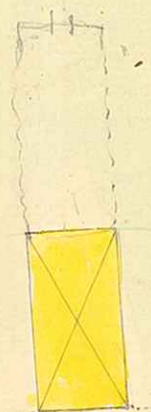
Karta
 af
 Brastugans Tomt
 i Umeå Stads mark

Upprättad år 1877 af
 C. H. Hultén



Westerholms Jerns Ståls Jernverkets Tomt

Bröggränd



Beskrifning

A. Tomtplats	30734 qv. fot.	
B. Brändt Ejfsbacke	3098 c'	88329 qv. fot.
Brastugan	620 qv. fot.	
Uthus	512 "	45.12
Kungshuset som skall nu öppnas	7680 qv. fot.	= 324.40
Uthus till 80	600 qv. fot.	= 52.89
areal "		= 47.77 m

A 14:20

UMEÅ STADS BYGGNADSKONTOR,
 Ritad av _____
 Den / 19__ Litt. N. Nr. 790

UMEÅ STADS BYGGNADSKONTOR,
 Ritad av _____
 Den / 19__ Litt. Nr. _____

1/20