

KARTA

öfver

Tomten N:o 3.

uti

Qvarteret Orren

af

Umeå Stad,

upprättad år 1904... af

Carolander

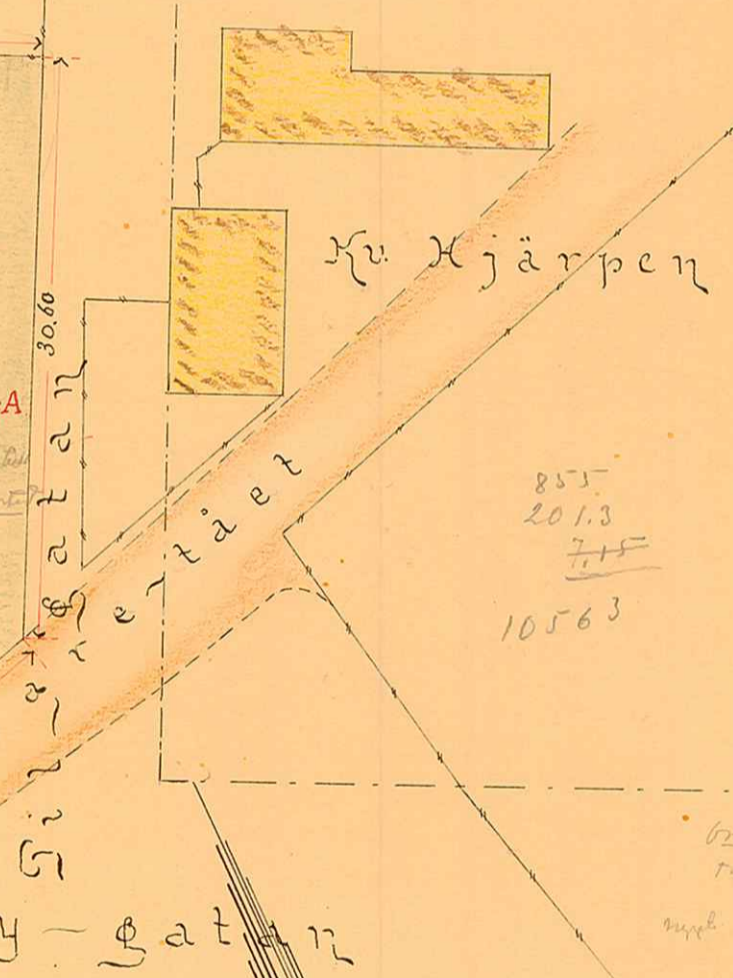
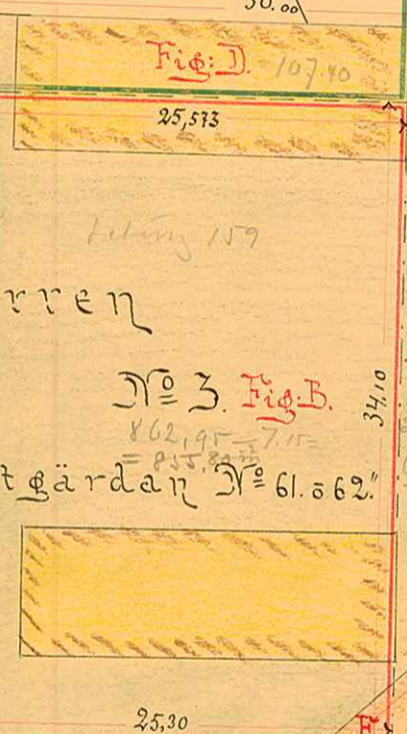
Stadsingenjör.

48
403,7
558,3
188,5
1145,5

N:o 5
N:o 2
N:o 4
N:o 3
N:o 61. & 62
N:o 4
N:o 2
N:o 5

112 400
50 = 94,50
45 = 728,14
70 = 251,50
69 = 36,10
1110,64

201,30
862,95
107,40
71,65
1164,50



855
201,3
7,15
10563


6000 100
74 48 =
46
nygata 710

Beskrifning:

Tomten består af Trätgården N:o 61. & 62. = 855,80 kv.m.
 " " " " Dansaretäet Fig. E. = 7,15 " "
 Summa: 862,95 kv.m.

Trätgården N:o 61. & 62. innehåller 1315,15 kv.m.
 Till Nil-gatan ätgär = Fig. A. 143,50 kv.m.
 " Tomten N:o 3 Kv. Orren = " B. 862,95 " "
 " Ny-gatan ätgär = " C. 201,30 " "
 " Tomten N:o 4 " = " D. 107,40 " "

Skala: 20



UMEA STADS BEGGRADSKO
 Ritad av
 Den / 19
 Ritad K. Ni