

KARTA

öfver

Tomten N:o 2

uti

Kvarteret Snickaren

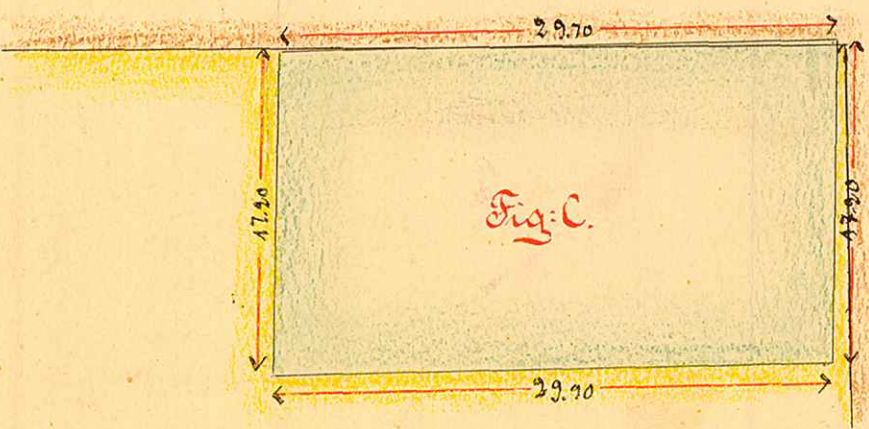
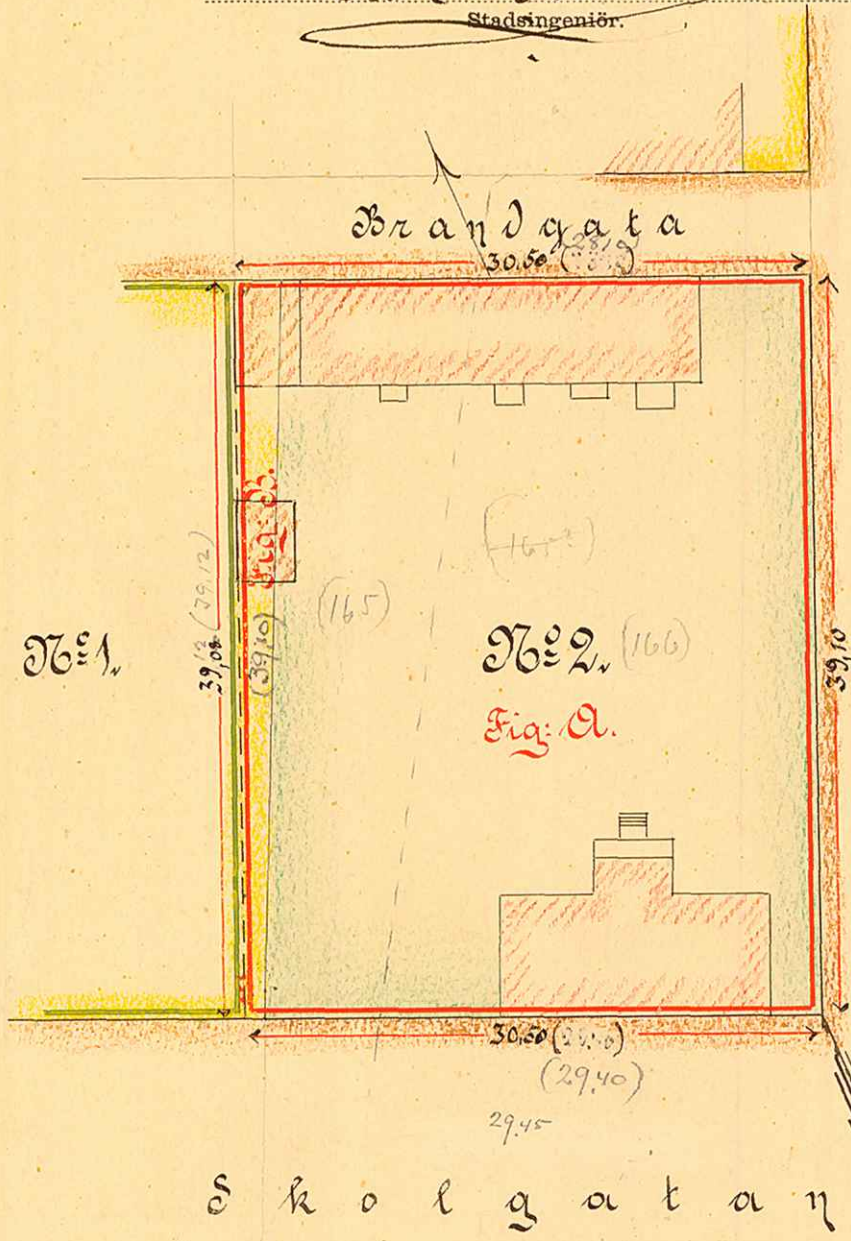
af

Umeå stad,


upprättad år 1905 af

Carl Cander

Stadsingeniör.



Skala:



Beskrifning:

Tomten N:o 2 Fig: A. innehåller 1123,82 kv.m.
 För tomstens regl. Fig: B. 68,38
 Summa 1192,20 kv.m. (1196,66)

Fig: C. innehåller 512,56 kv.m.

UMEÅ STADS BYGGNADSKONTOR
 Ritad av
 Den / 19 Litt. K. Nr 618

1/15