

46.  
46

8.

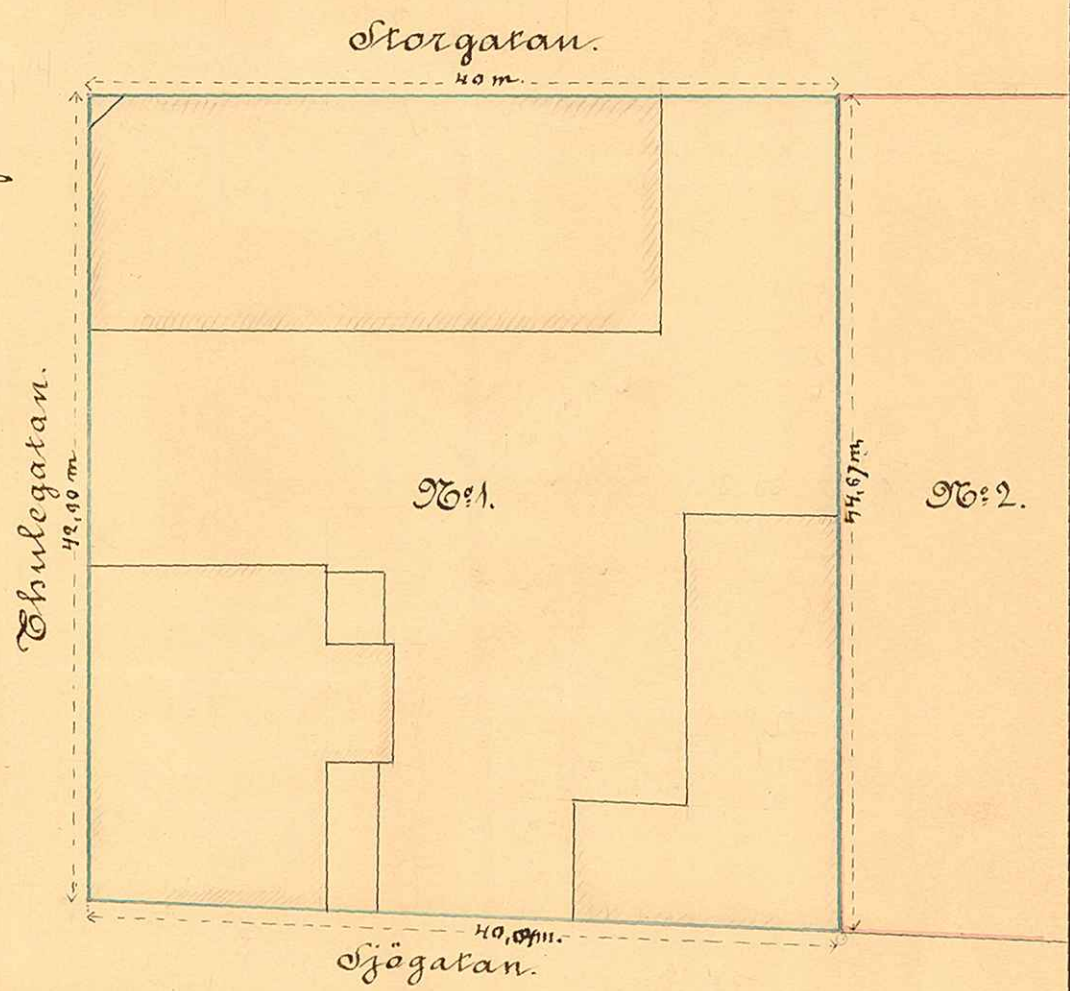
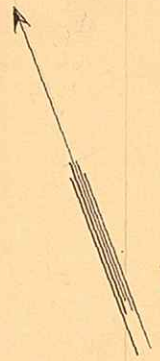
Karta  
öfver  
Tomten No: 1  
Qvarteret Heimdal  
uti Umeå Stad

uppmätt år 1891

af

*Wunneby*

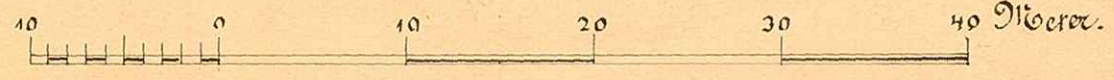
Stadsingenjör.



Beskrifning:

Tomten mäter utefter Storgatan	40,00 m.
— " — " — " Gränsen mot No: 2	44,67 "
— " — " — " Sjöгатan	40,04 "
— " — " — " Thulegatan	42,90 "
Tomtens yttreomfång	1751,4 qv.m.

Skala.



UMEÅ STADS BYGGNADSKONTOR.  
Rad av \_\_\_\_\_  
Den \_\_\_\_ / \_\_\_\_ 19\_\_ Litt. K. Nr. 513

1/14