

Karta öfver

UMEÅ STADS ÖSTRE DEL,

sådan denne med afseende på

Cellfängelsetomtens och Östra torgets

utvidgning åt vester skulle, i öfverensstämmelse med
stadspfullmäktiges beslut den 3^{de} innov. år anordnas;

på vederbörandes begäran och

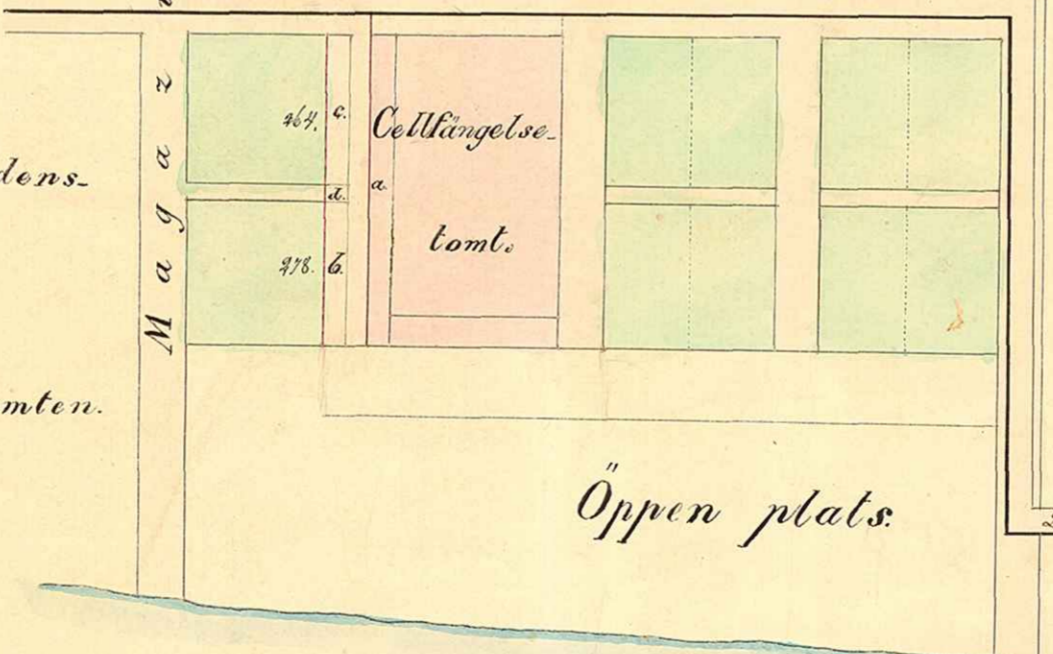
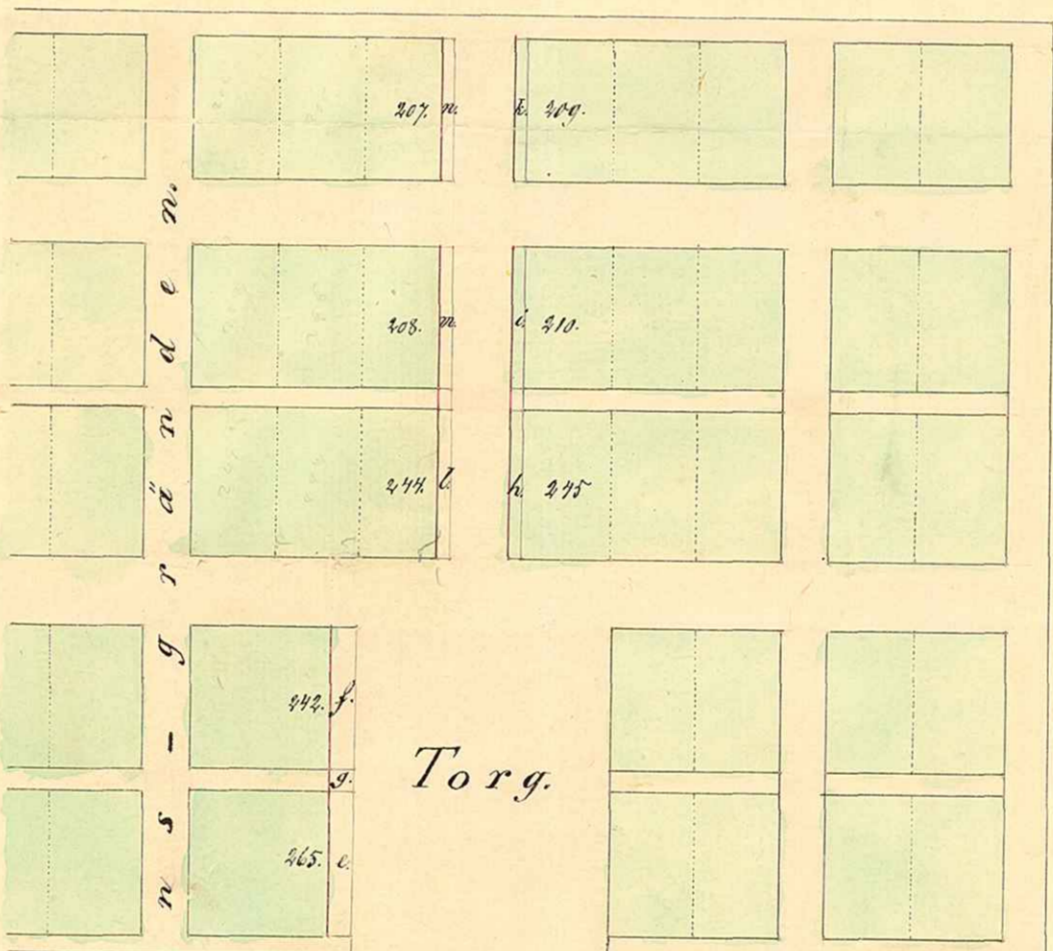

med ledning af A. J. Degermans år 1870 författade karta

upprättad

år 1878 af

C. A. W. Swanberg.

Stads Landmätare.

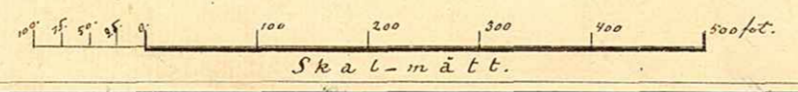


Beskrifning öfver föreslagna förändringar

	2 ^{da} ordn. fot.
<i>Cellfängelse-tomtens utvidgning:</i>	
a. utaf förut bestående gatans i vester omv nämnde tomt	22 x 250 fot 6160
<i>Samma vestre gatans tillökning:</i>	
b. af tomtens nr 278	22 x 130 fot 2860
c. af dito " 264	22 x 130 " 2860
d. af brandgatan emellan sista tomt 22 x 20 "	440
<i>Torget utvidgas åt vester med</i>	
e. inåt tomtens nr 265	11 x 130 fot 1430
f. " dito " 242	11 x 130 " 1430
g. af brandgatan emellan sista tomt 11 x 20 "	220
<i>Af gatans, som utlöper från torget, mot norr, lägges:</i>	
h. till tomtens nr 245	11 x 130 fot 1430
i. till dito " 210	11 x 130 " 1430
k. till dito " 209	11 x 130 " 1430
<i>Samma gata erhåller motsvärig tillökning åt vester:</i>	
l. af tomtens nr 244	11 x 130 fot 1430
m. af dito " 208	11 x 130 " 1430
n. af dito " 207	11 x 130 " 1430
<i>Genom dessa förändringar erhåller</i>	
<i>Torget, afsedd erforderlig bredd</i>	250 fot.
<i>Cellfängelse-tomtens, dito</i>	170 fot.
<i>gatans i öster om nämnde tomt</i>	70 "
<i>dito i vester om dito</i>	40 " 250 "
<i>sanat gatans, som ifrån torget löper mot norr, en bredd om</i>	64 fot.

Umeå ← → alf.

1:2000



II/13

UMEÅ STADS BYGGNADSKONTOR,
 Ritad av _____
 Den ___/___19___ Litt. K. Nr. 93.

A 14:20