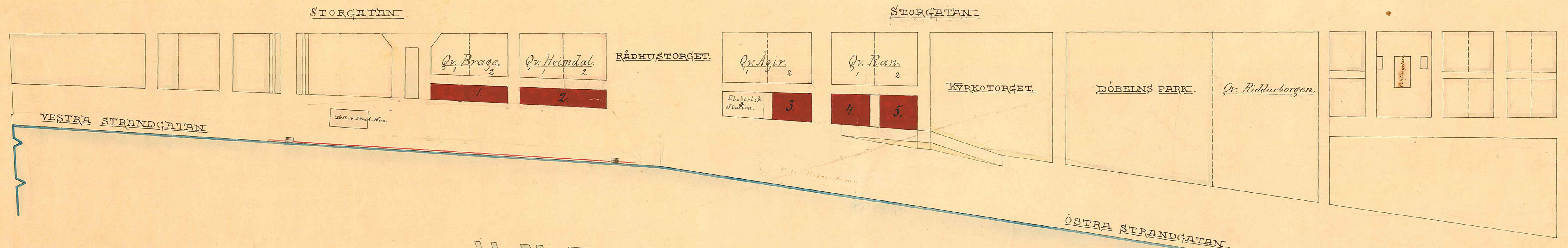


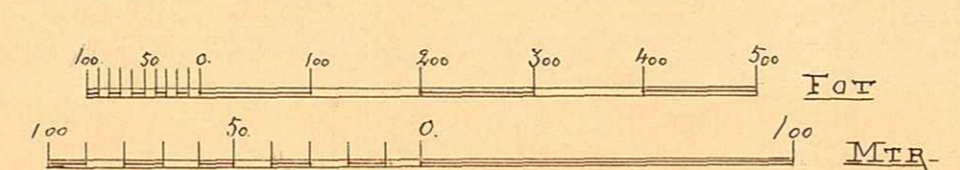
# KARTA

ÖFVER

## UMEÅ STADS HAMN



- Färdig Kajbyggnad.
- Förelagden utsträckning af Kajan (Strandskoning)
- Magasins-qrarten



Umeå den 29 Oktober 1891.  
Stadsingenjör  
*Wimander*  
Stadsingenjör  
den 24. febr. 1891

UMEÅ STADS BYGGNADSKONTOR.  
Ritad av \_\_\_\_\_  
Den \_\_\_\_ 19\_\_ Lit. N. Nr. 28

A 16:16

SPL 6

11/2

27/6.

b

N:r 384.

Konungens Befallningshafvandes i

Västerbottens län resolution uppå en af  
 stadsfullmäktige här i staden gjord fram-  
 ställning om fastställelse å stadsfullmäk-  
 tiges, efter förslag af hamndirektionen  
 och sedan Byggnadsnämnden blifvit hörd den  
 19 nästlidne februari fattade beslut derom  
 dels att stadstomterna vester om Renmarks-  
 bäcken skulle något förminska:s å södra si-  
 dan, dels att de två vester om rådhusstorget  
 belägna magasinshvarteren ~~för~~ jemväl skulle  
 minskas å bredden, dels att uti de öster  
 om rådhusstorget belägna magasinshvarter  
 brandgator skulle upptagas för att skilja  
 platsen för den elektriska stationen från  
 tomten n:o 3 samt för åstadkommande af lät-  
 tare bebyggande af tomterna n:ris 4 och 5  
 och dels slutligen att stadens tull och pack-  
 hus skulle flyttas från dess gamla plats  
 uti kvarteret n:o 2. till plats å hamnplanen  
 nedanför f.d. Cygnæ iska och Strandbergiska



Lösen	1:-
Stpl.	<u>1:-</u>
Summa	2:-

K/28

Byggnadsnämnden i Umeå.

27/6 1892.  
Sp 6

tomterna, allt på sätt, närmare finnes utmärkt  
å en framställningen vidfogad af stadsingenjören  
m.m. W. Stolpe upprättad karta i två exemplar;  
dock med förbehåll beträffande magasinstitomterna  
vester om rådhusstorget att å dem endast stenhus af  
högst tre våningars höjd och sammanhängande utef-  
ter hvarje hel länga finge uppföras äfvensom att  
minst en, helst flere af de olika lägenheternas  
begränsningar uppfördes som brandmur och i likhet  
med sådan uppdroges till den i byggnadsordningen  
bestämda höjd öfver takytan. Gifven å Landskansli-  
et i Umeå den 27 juni 1892.

Konungens Befallningshafvande har tagit i öfvervägande; och  
som det stadsfullmäktiges beslut, hvarå fastställelse begärts,  
tagit åt sig laga kraft, samt de ifrågasatta ändringarna en-  
dast afse mindre ändringar i byggnadskvarters gränser samt  
förflyttning af tull- och packhuset från dess nuvarande plats,  
hvarigenom fördelar beredas vid stadens bebyggande samt hamn-  
områdets ordnande, pröfvar Konungens Befallningshafvande med  
stöd af § 10 uti byggnadsordningen för rikets städer den  
8 maj 1874, skäligen att de begärda ändringarna uti stadspla-

nen med deruti genom Konungens Befallningshafvandes resolution den 24 februari 1891 gjorda tillägg att till efterrättelse fastställa, hvarom den hit ingifna kartan skall med bevis förnes.

Besvärshänvisning.


År och dag som ofvan.

Jesper Crusebjörn.

/ C.O. de Frese.

Rätt avskrivet, betygar. Umeå  
i landskansliet den 14 juli 1942.

*all  
mt.* På tjänstens vägnar:



Afskrift.

St. l.  
1892.


Utdrag af Stadsplan

Heimdal ö Brage

28/2

N:o 384

1892



Konungens Befallningshafvandes i Vesterbottens län resolution uppå en af Stadsfullmäktige här i staden gjord framställning om fastställelse å stadsfullmäktiges, efter förslag af hamndirektionen och sedan Byggnadsnämnden blifvit hörd den 19 nästlidne februari fattade beslut derom dels att stadstomterna vester om Renmarksbäcken skulle något förminskats å södra sidan, dels att de två vester om rådhusstorget belägna magasinshvarterren jemväl skulle minskas å bredden, dels att uti de öster om rådhusstorget belägna magasinshvarter, brandgator skulle upptagas för att skilja platsen för den elektriska stationen från tomt n:o 3 samt för åstadkommande af lättare bebyggande af tomterna n:ris 4 och 5 och dels slutligen att stadens tull och packhus skulle flyttas från dess gamla plats uti kvarteret n:o 2 till plats å hamnplanen nedanför f.d.

~~X~~

Lösen 1:-

Stämpel 0:50

Summa Kr. 1:50

Byggnadsnämnden i Umeå.

28/6 1892

Sp/6

Cygnæiska och Strandbergiska tomterna, allt

på sätt närmare finnes utmärkt å en framställ-

ningen vidfogad af stadsingenjören <sup>m.m.</sup> W. Stolpe

upprättad karta, i två exemplar dock med för-

behåll beträffande magasinshuset vester om

rådhusstorget att å den endast stenhus af högst

tre våningars höjd och sammanhängande utefter

hvarje hel länga finge uppföras äfvensom att

minst en, helst flere af de olika lägenheter-

nas begränsningar uppfördes som brandmur och

i likhet med sådan uppdroges till den i bygg-

nadsordningen bestämda höjd öfver takytan. Gif-

ven å Landskansliet i Umeå den 27 juni 1892.

Konungens Befallningshafvande har tagit ärendet i öfvervägande;

Och som det stadsfullmäktiges beslut, hvarå fastställelse begärts,

tagit åt sig laga kraft, samt de ifrågasatta ändringarna endast af-

se mindre ändringar i byggnadsquartens gränser samt förflyttning

af tull och packhuset från dess nuvarande plats, hvarigenom fördelar

beredas vid stadens bebyggande samt hamnområdets ordnande; pröfvar

Konungens Befallningshafvande med stöd av § 10 uti byggnadsordningen

för rikets städer den 8 maj 1874 skäligen att de begärda ändringarna uti stadsplanen med deruti genom Konungens Befallningshafvandes resolution den 24 februari 1891 gjorda tillägg att till efterrättelse fastställa, hvarom den hit ingifna kartan skall med bevis förse.

Besvärshänvisning.

År och dag som ofvan.

Jesper Crusebjörn.

C.O. de Frese.

Rätt avskrivet; betygar. Umeå i Landskansliet den 28 februari

1920.

På tjänstens vägnar:

*Gustaf Samuelson*