

Per Albin och Karl Ernst Jansson.

# KARTA

över lägenhet avskild från  
hemmanet *J<sup>25</sup><sub>32</sub>* mantal *lit. N<sup>1</sup><sub>1-8</sub>*.

*Örn*

uti

*Umeå* socken och *Umeå* tingslag

av


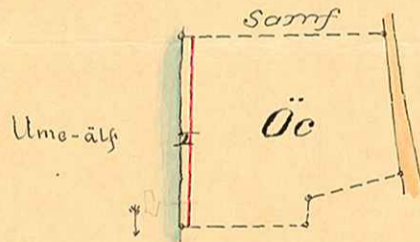
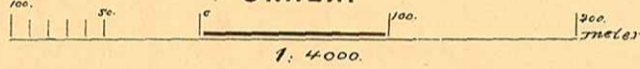
Västerbottens län;

upprättad år 1919 av

*Hogman Bengtström*

Distriktslantmätare

SKALA:



### Beskrivning:

	Areal		
	har	ar	kvm.
<i>I. Omsändring...</i>			<i>5 20</i>
.....			
.....			
.....			
.....			

2311

Stadsingenjörskontoret i Umeå

arkivakt **KI 2311**

Kvarteret: .....  
Tomten nr: .....  
Stadsågan nr: **A 14:20**