

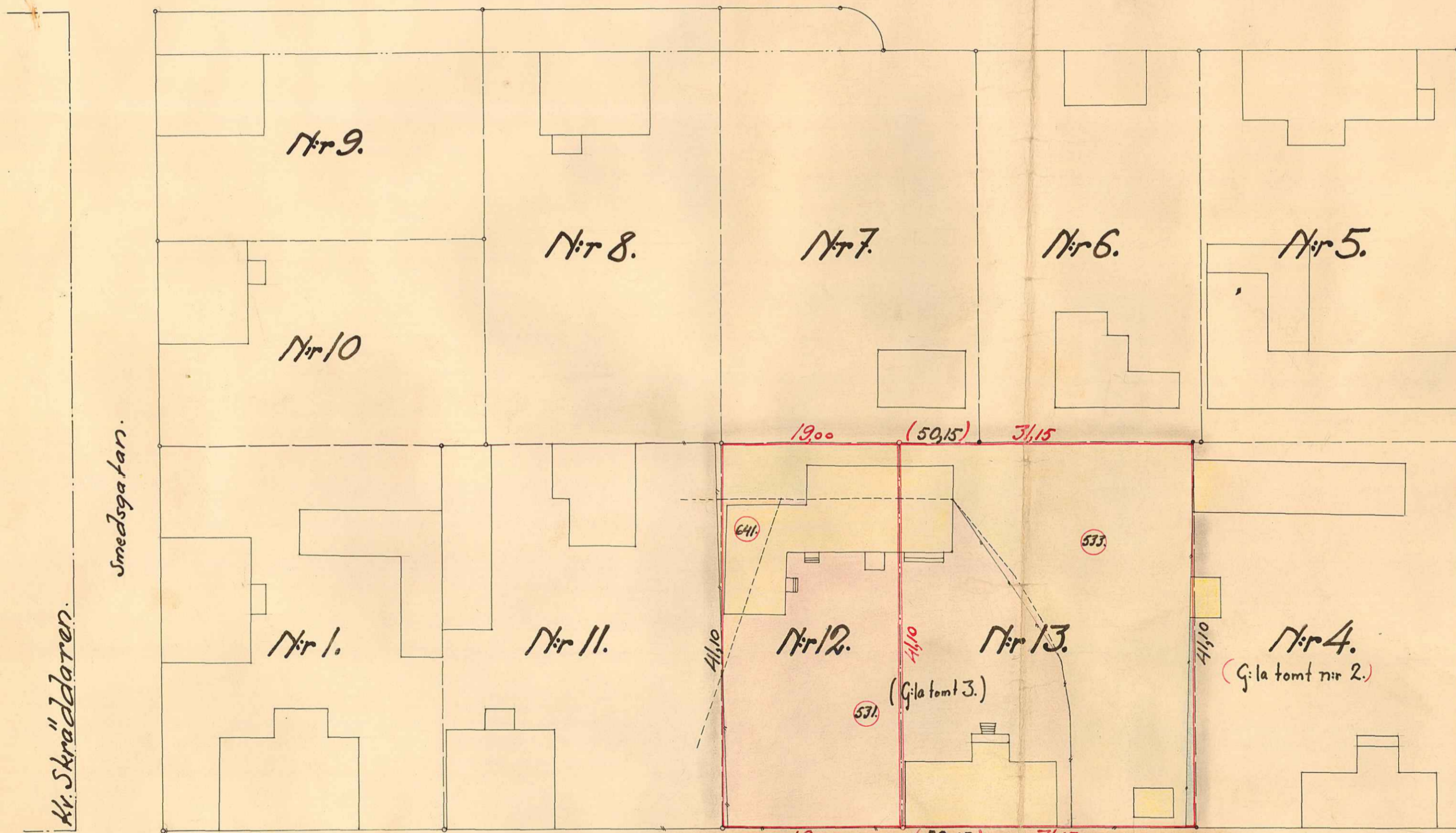
Karta  
över  
Kvarteret Snickaren  
UMEÅ STAD.

Med förslag till ändrad tomtindelning upprättad  
år 1936 av

*M. M. M.*  
Drätselstyrelsens direktör.

Kv. Småden.


Dragongatan.



Skolgatan.

Kv. Safiren.

Kv. Rubinen.



Skala 1:400.

LANDSKANSLIET UMEÅ  
DEN 25 JUNI 1936

3176. År 1936 den 26 mars blev den  
å denna karta tecknade tomtindelningen  
av byggnadsnämnden i Umeå godkänd  
och följande efteråt tillse; betygar  
På byggnadsnämndens vägnar:

*R. von Selwey*

LANDSKANSLIET UMEÅ  
DEN 25 JUNI 1936

9

LL 1936 K 1936

Genom resolution denna dag har länsstyrelsen  
i Västerbottens län fastställt å denna karta åskädlig-  
gjorda ändring av tomtindelning inom kvarteret Snickaren  
i Umeå stad; betygar. Umeå i landskansliet den 6 juni  
1936.

På tjänstens vägnar:

Stämpel kr. 1:-

*M. M. M.*



År 1936 den 12 maj har Magistraten  
i Umeå å de genom den här tecknade  
tomtindelningen uppkomna tomterna fastställt  
de registerbeteckningar, kartan utvisar; betygar.

På Magistratens vägnar:

*S. M. M.*

Beskrivning:

Tomten nr 12 innehåller:

Del av Stadsägans nr 531	60,80 kvm.	Åg. J. Erikssons storbh.
" " " " 533	112,10	" G. Vestberg.
" " " " 641	67,00	" J. Erikssons storbhus.

Summa yfinnehåll 780,90 kvm.

Tomten nr 13 innehåller:

Del av Stadsägans nr 531	529,36 kvm.	Åg. J. Erikssons storbhus.
" " " " 533	732,10	" G. Vestberg.
" Gila tomt 2 i kv. Snickaren	18,80	" K. Hammarstedt.

Summa yfinnehåll 1280,26 kvm.

Beteckning:

Tomtgränns enligt den 7/1 1924 och den 25/5 1932 fastställd  
tomtindelning, avsedd att bibehållas.  
Förslagen ny tomtgränns.  
Gränns för stadsäga.  
Stämpel.

KV. SNICKAREN 12-13

UMEÅ STADS BYGGNADSKONTOR  
Ritad av  
Den 21/2 1936 K 2127

IV/4

25 6 36. L. nr 38/1936

TR  
1932

Ink till Mätningarna  
d. 12/936

N:r 566  
E.D.1936

LÄNSSTYRELSENS I VÄSTERBOTTENS LÄN

resolution ifråga om fastställelse av ändrad  
tomtindelning inom kvarteret Snickaren i Umeå  
stad;


Given, efter anslag, Umeå i lands-  
kansliet den 6 juni 1936.

Genom resolution den 23 maj 1932 har länsstyrelsen fast-  
ställt tomtindelning inom viss del av kvarteret Snickaren i Umeå  
stad, därvid utlagts bl.a. tomten nr 3 om 2061,16 kvadratmeter.

Efter uppdrag av byggnadsnämnden i staden har förrättnings-  
mannen för tomtmätningar därstädes, drätseldirektören Nils Hj.  
Nilsson, upprättat förslag till sådan ändring av tomtindelningen,  
att tomten nr 3 skulle uppdelas i två tomter, benämnda tomterna  
n:ris 12 och 13 och innehållande i areal 780,90 respektive 1280,26  
kvadratmeter.

Vid sammanträde den 26 mars 1931 har byggnadsnämnden be-  
slutat godkänna förslaget, varefter nämnden underställt beslutet  
länsstyrelsens prövning.

Förslaget har lämnats utan anmärkning av vederbörande  
markägare och stadens drätselkammare.



Stämpel kr. 6:--  
Granskningsavgift " 10:--  
S u m m a kr. 16:--

U m e å s t a d .

2480K-K/2127



Avskrift.N:r 566  
E.D.1936.

LÄNSSTYRELSENS I VÄSTERBOTTENS LÄN  
resolution ifråga om fastställelse av  
ändrad tomtindelning inom kvarteret  
Snickaren i Umeå stad;

Given, efter anslag, Umeå i lands-  
kansliet den 6 juni 1936.

Genom resolution den 23 maj 1932 har länsstyrelsen fast-  
ställt tomtindelning inom viss del av kvarteret Snickaren i Umeå  
stad, därvid utlagts bland annat tomten nr 3 om 2061,16 kvadratme-  
ter.

Efter uppdrag av byggnadsnämnden i staden har förrättnings-  
mannen för tomtmätningar därstädes, drätseldirektören Nils Hj.  
Nilsson, upprättat förslag till sådan ändring av tomtindelningen,  
att tomten nr 3 skulle uppdelas i två tomter, benämnda tomterna  
n:ris 12 och 13 och innehållande i areal 780,90 respektive 1280,26  
kvadratmeter.

Vid sammanträde den 26 mars 1931 har byggnadsnämnden beslutat  
godkänna förslaget, varefter nämnden underställt beslutet läns-  
styrelsens prövning.

Förslaget har lämnats utan anmärkning av vederbörande mark-  
ägare och stadens drätselkammare.

Överlantmätaren och länsarkitekten i länet hava avgivit in-  
fordrade yttranden i ärendet.

Länsstyrelsen, som tagit handlingarnas innehåll i övervägande,  
prövar med stöd av 8 § stadsplanlagen den 29 maj 1931 skäligt till  
efterrättelse fastställa ifrågavarande förslag till ändrad tomt-  
indelning inom viss del av kvarteret Snickaren i Umeå stad.

Jämlikt 2 § i Kungl. kungörelsen den 15 juni 1935 angående  
avgifter för av tjänsteman vid länsarkitektorganisationen utförd

Utan avgift.*Magistaten i Umeå.*

granskning av vissa ärenden ålägger länsstyrelsen Umeå stad att  
erlägga avgift för den av länsarkitekten i ärendet verkställda  
granskningen med 10 kronor.

Den, som med detta beslut icke åtnöjes, äger däri söka änd-  
ring genom underdåniga besvär, vilka ställda till Konungen skola  
till Kungl. Kommunikationsdepartementet ingivas eller i betalt  
brev insändas inom en månad från denna dag.

År och dag som ovan.

GUSTAV ROSEN.

ELIS ALMGREN.

Bestyrkes på tjänstens vägnar:



Att, såvitt härstädes fört diarium utvisar, besvär  
över detta utslag icke inom föreskriven tid, ~~räk-~~  
~~nad från den~~.....19....., blivit  
här anförda, betygar, å tjänstens vägnar.  
Stockholm den.....1996.....

*E. Almgren*

Registrator i Kungl. Kommunikationsdepartementet.

År 1996 den 12 okt..... har Magistraten  
i Umeå å de genom den ~~här tecknade~~  
härövan omförmälda  
tomtindelningen uppkomna tomterna fastställt  
de registerbeteckningar, kartan utvisar; betygar.

På Magistratens vägnar:

*Judmund Melin*

566 B. 9. 1936.

# 176. Lill Lö

LANDSKANSLIET UMEÅ  
DEN 25 JAN. 1936

B e s k r i v n i n g

tillhörande förslag till ändrad tomtindelning av kvarteret Snickaren i Umeå stad. Delning av tomt n:o 3.

Luk till m. m.  
d 12/1936  
9  
*[Signature]*

Nu gällande tomtindelning är fastställd av Länsstyrelsen den 23 maj 1932.

Ändringsförslaget avser endast tomt n:o 3, vilken tomt, enligt ägarens framställning, delas i 2 tomter nämligen tomt n:o 12 och tomt n:o 13.

Tomt n:o 12.

<u>Norra gränsen</u> mot tomt n:o 7	19,00 meter.
<u>Östra gränsen</u> mot tomt n:o 13	41,10 meter.
<u>Södra gränsen</u> mot Skolgatan	19,00 meter.
<u>Västra gränsen</u> mot tomt n:o 11	41,10 meter.

Tomten utgör i areal 780,90 kvadratmeter och innehåller av del av stadsägan 531 601,80 kvm. ägare J. Erikssons sterbhus, del av stadsägan 533 112,10 kvm. ägare G. Vestberg och av del av stadsägan n:o 641 67,00 kvm. ägare J. Erikssons sterbhus.

Tomt n:o 13.

<u>Norra gränsen</u> mot tomt n:o 7 och tomt n:r 6	31,15 meter.
<u>Östra gränsen</u> mot tomt n:r 4	41,10 meter.
<u>Södra gränsen</u> mot Skolgatan	31,15 meter.
<u>Västra gränsen</u> mot tomt n:r 12	41,10 meter.

Tomten utgör i areal 1280,26 kvadratmeter och innehåller av del av stadsägan n:r 531 529,36 kvm. ägare J. Erikssons sterbhus, av del av stadsägan n:o 533 732,10 kvm. ägare G. Vestberg och av del av gamla tomt n:o 2 18,80 kvm. ägare K. Hammarstedt.

Umeå i februari 1936.

*[Signature]*