

284
B. 1936

KARTA över Kvarteret Höken i UMEÅ STAD.

Med förslag till tomtindelning

Upprättad år 1936 av

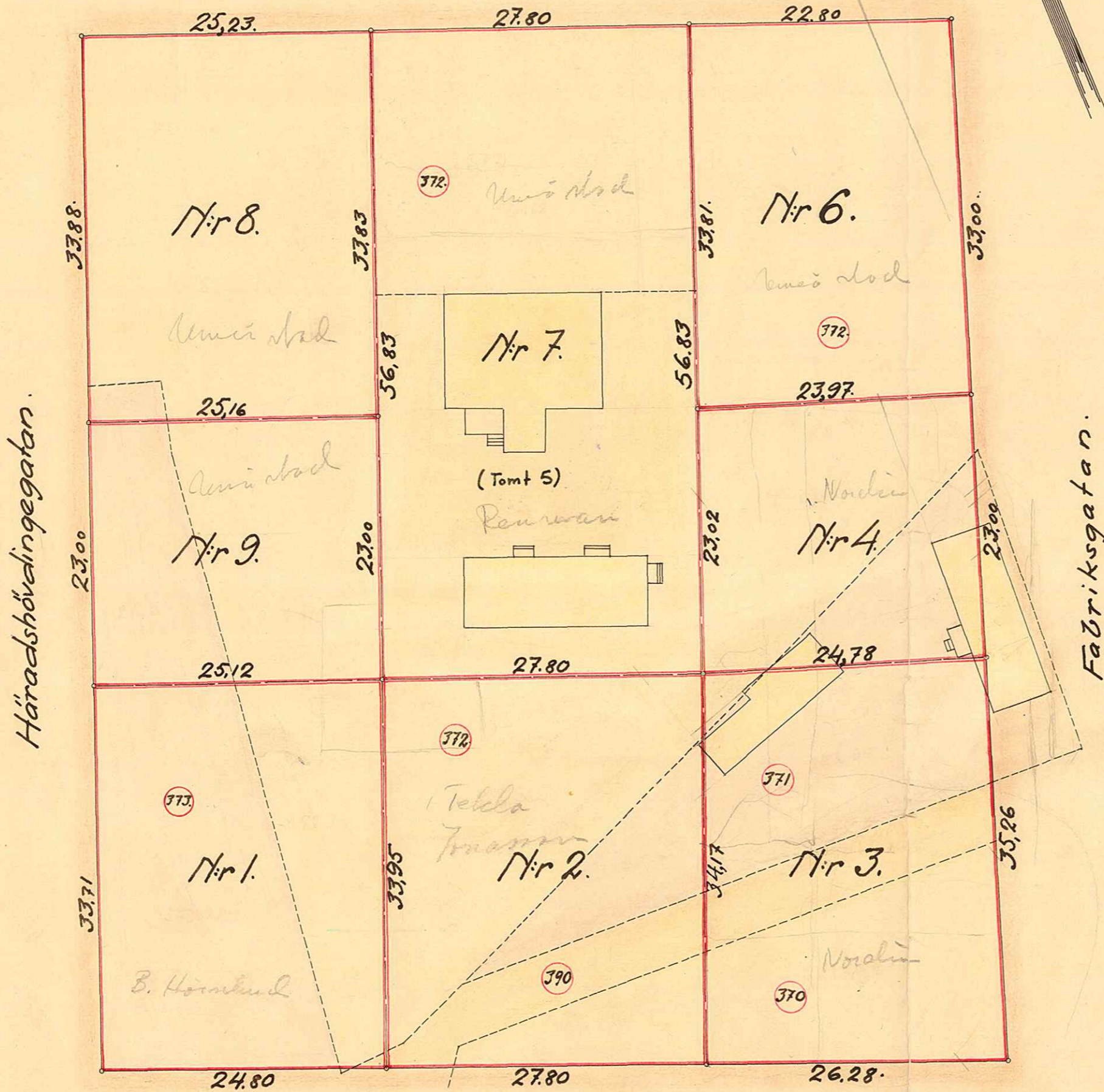
Drätseldirektör.

§ 68. År 1936 den 13 februari blev den ä
denma karta tekniskt ombildningen
av byggnadsnämnden i Umeå stad.
ställd, behåll

På byggnadsnämndens vägnar:

Gunnar Ahlander

Järnvägsallén.



Beskrivning:

Tomten nr 1 innehåller:
Del av Stadsågan nr 372 282,78 kvm. Äg. Umeå stad.
" " " " 373 559,24 " " "
" " " " 390 2,40 " " "
Summa yttinnehåll 844,42 Kvm.

Tomten nr 2 innehåller:
Del av Stadsågan nr 370 123,60 kvm. Äg. Umeå stad.
" " " " 371 144,00 " " J. K. Nordin.
" " " " 372 541,44 " " Umeå stad.
" " " " 390 137,90 " " "
Summa yttinnehåll 946,94 Kvm.

Tomten nr 3 innehåller:
Del av Stadsågan nr 370 372,46 kvm. Äg. Umeå stad.
" " " " 371 363,00 " " J. K. Nordin.
" " " " 372 15,00 " " Umeå stad.
" " " " 390 135,50 " " "
Summa yttinnehåll 885,96 Kvm.

Tomten nr 4 innehåller:
Del av Stadsågan nr 371 170,50 kvm. Äg. J. K. Nordin.
" " " " 372 390,32 " " Umeå stad.
Summa yttinnehåll 560,82 Kvm.

Tomten nr 6 innehåller:
Del av Stadsågan nr 372 781,06 kvm. Äg. Umeå stad.
Summa yttinnehåll 781,06 Kvm.

Tomten nr 7 innehåller:
G:la tomt nr 5 933,24 kvm. Äg. J. O. Dahlgren.
Del av Stadsågan nr 372 646,68 " " Umeå stad.
Summa yttinnehåll 1579,92 Kvm.

Tomten nr 8 innehåller:
Del av Stadsågan nr 372 830,94 kvm. Äg. Umeå stad.
" " " " 373 22,00 " " "
Summa yttinnehåll 852,94 Kvm.

Tomten nr 9 innehåller:
Del av Stadsågan nr 372 361,51 kvm. Äg. Umeå stad.
" " " " 373 216,80 " " "
Summa yttinnehåll 578,31 Kvm.

År 1936 den 13 feb. har Magistraten
i Umeå stad genom den här tekniska
ombildningen uppkomna tomterna inställt
de registerbeteckningar, kartan utvisar, betygar.

På Magistratens vägnar:

Gunnar Ahlander

Ensom resolution denna dag har förs-
attypelsen: Fästebotten här fästskett å denna
karta åskådliggjorda tomtindelning som kvarteret
Höken i Umeå stad, betygad. Umeå i lands-
kansliet den 2 april 1936.

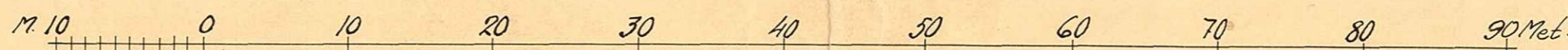


Kärsedel se karta

På tjänstens vägnar:
I //

KV. HÖKEN 1-9

Ritad av
Den / / 19 Litt X Nr 2125



Skala 1:400.

Av. Staren.

B. 284
1936.

BYGGNADSNÄMNDEN I UMEÅ STAD
Ink. d. 22/4 1936. D. nr 213/1936
Går till protokoll 8

Del. 22/4

T II
1936

6

N:r 284
E. D. 1936.

Länsstyrelsens i Västerbottens län

resolution i fråga om fastställelse av tomt-
indelning inom kvarteret Höken i Umeå stad;

Given efter anslag Umeå i lands-

kansliet den 2 april 1936.

Efter uppdrag av byggnadsnämnden i Umeå stad har förrättnings-
mannen för tomtmätningar därstädes, drätselstyrelsen Nils Hj. Nilsson
upprättat förslag med karta och beskrivning till tomtindelning inom
kvarteret Höken i staden.

Enligt förslaget skulle kvarteret indelas i 8 tomter, benämnda
tomterna n:ris 1 - 4 och 6 - 9 samt innehållande i areal tomt nr 1
844,42 kvm., tomt nr 2 946,84 kvm., tomt nr 3 885,96 kvm., tomt
nr. 4 560,82 kvm., tomt nr 6 781,06 kvm., tomt nr 7 1579,92 kvm.,
tomt nr 8 852,94 kvm. och tomt nr 9 578,31 kvm.

Vid sammanträde den 13 februari 1936 har byggnadsnämnden be-
slutat godkänna förslaget, vilket blivit av vederbörande sakägare -
däribland stadens drätselkammare - lämnat utan anmärkning, varefter
nämnden underställt beslutet länsstyrelsens prövning.

Länsarkitekten och överlantmätaren i länet hava avgivit inford-
rade yttranden i ärendet.

Stämpel kr. 6:--
Granskningsavgift kr. 20:--
Summa kr. 26:--

Byggnadsnämnden i Umeå stad.

2480K-K/2125

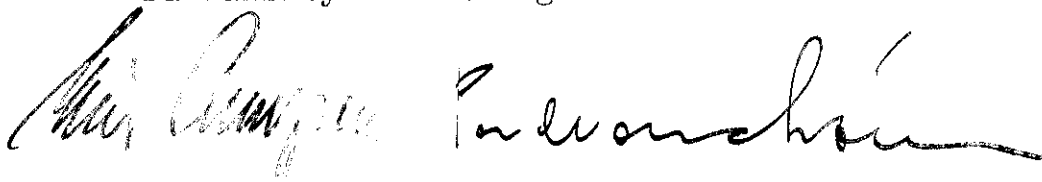
Länsstyrelsen, som tagit handlingarnas innehåll i övervägande,
prövar med stöd av 8 § stadsplanelagen den 29 maj 1931 skäligt till
efterrättelse fastställa ifrågavarande förslag till tomtindelning
inom kvarteret Høken i Umeå stad.

Jämlikt 2 § i Kungl. kungörelsen den 15 juni 1935 angående
avgifter för av tjänsteman vid länsarkitektorganisationen utförd
granskning av vissa ärenden ålägger länsstyrelsen Umeå stad att
erlägga avgift för den av länsarkitekten i ärendet verkställda gransk-
ningen med 20 kronor.

Den, som med detta beslut icke åtnöjes, äger däri söka
ändring genom underdåniga besvär, vilka, ställda till Konungen,
skola till Kungl. Kommunikationsdepartementet ingivas eller i
betalt brev insändas inom en månad från denna dag.

L. År och dag som ovan.

På Länsstyrelsens vägnar:



Att, såvitt härstädes fört diarium utvisar, besöu
över detta utslag icke inom föreskriuen tid, ~~rät~~
~~med~~ från den.....19....., blivit
här anförda, betygar å tjänstens vägnar.
Stockholm den.....1936..



Registrator i Kungl. Kommunikationsdepartementet

År 1936 den 12 maj har Magistraten
i Umeå å de genom den ~~här tecknade~~
härövan omförmälda
tomtindelningen uppkomna tomterna fastställt
de registerbeteckningar, kartan utvisar; betygar.

På Magistratens vägnar:

