

587 E 01935

Karta över Kvarteret Ask

uti UMEÅ STAD.

Med förslag till ändrad tomtindelning

Upprättad år 1934 av

Drätseldirektör.

År 1935 den 25 april bluden i denna karta tecknade sambindning av Byggnadsnämnden i Umeå till följande efterräddade gator:

På Byggnadsnämndens vägnar:

Summaflecken

Kv. Säger.

Nygatan.

59,65

29,80

29,85

Nr 4.

Nr 3.

Nr 1.

Nr 2.

29,69

30,14

Σ 59,80

Skolgatan.

Kv. Ymer.

Västra esplanaden.

Sveagatan.

Kv. Embåla.

År 1935 den 25 nov. har Magistraten i Umeå & de genom den här tecknade tomtindelningen uppkomna tomterna fastställt de registerbeteckningar, kartan utvisar; betygar.

På Magistratens vägnar:

Summaflecken

Beskrivning:

Tomten nr 1 innehåller:

Gamla tomt nr 1	1151,40	Kvm.	" Västerbottens läns Ev. Åg: Lutheriska Missionsförbund.
Del av Stadsägan nr 620	110,12	"	" Umeå stad.
Summa ytinnehåll	1261,52	Kvm.	

Tomten nr 2 innehåller:

Gamla tomt nr 2	1167,83	Kvm.	Åg: Umeå stad.
Del av Stadsägan nr 620	112,11	"	" "
Summa ytinnehåll	1279,94	Kvm.	

Tomten nr 3 innehåller:

Gamla tomt nr 3	1145,57	Kvm.	Åg: A/B. N. J. Bäcklund.
Del av Stadsägan nr 620	111,05	"	" Umeå stad.
Summa ytinnehåll	1256,62	Kvm.	

Tomten nr 4 innehåller:

Gamla tomt nr 4	1147,24	Kvm.	Åg: Johan Arvid Franzen
Del av Stadsägan nr 620	111,10	"	" Umeå stad.
Summa ytinnehåll	1258,34	Kvm.	



Genom resolution denna dag har församlingen i Västerbottens län fastställt att denna karta avskild-liggande tomtindelning som kvarteret Ask i Umeå stad; Betygar. Umeå i landskansliet den 12 oktober 1935.

På församlingens vägnar: *Åke Franzen*

Stämpel 1 krona.

Tomtindelningarna införda i tomtindelningsbängden.

I/11

KV. ASK

UMEÅ STADS BYGGNADSKONTOR.
Ritad av _____
Den ____/____/19__ Litt. K. Nr. 2071

Upphävd 1988-01-18, tomterna 1, 3 och 4.

B. D. 219
1935

delgivet den 20/10 -35

BYGGNADSNÄMNDEN I UMEÅ STAD
Lfd. d. 21/10 1935. Nr. 534/1935
Knr protokoll §

23.

T V
1936

N:r 587
E.D.1935.

Länsstyrelsens i Västerbottens

län resolution i fråga om fastställelse
av tomtindelning inom kvarteret Ask i
Umeå stad;


Given efter anslag Umeå i lands-
kansliet den 12 oktober 1935.

Efter uppdrag av byggnadsnämnden i Umeå stad har för-
rättningsmannen för tomtmätning därstädes, drätseldirektören
Nils Hj. Nilsson, upprättat förslag till tomtindelning inom
kvarteret Ask i staden.

Enligt förslaget skulle kvarteret indelas i 4 tomter,
innehållande i areal tomten nr 1 1261,2 kvadratmeter, tomten nr
2 1279,94 kvadratmeter, tomten nr 3 1256,62 kvadratmeter och
tomten nr 4 1258,34 kvadratmeter.

Vid sammanträde den 25 april 1935 har byggnadsnämnden
beslutat godkänna det upprättade förslaget, som av vederböran-
de sakägare lämnats utan anmärkning, varefter byggnadsnämnden
- med överlämnande av till ärendet hörande handlingar och karta -
underställt beslutet länsstyrelsens prövning.

Överlantmätaren i länet och länsarkitekten Edv. Lundquist



Stämpel sex kronor.

Byggnadsnämnden i Umeå stad.

2480K-R/2071

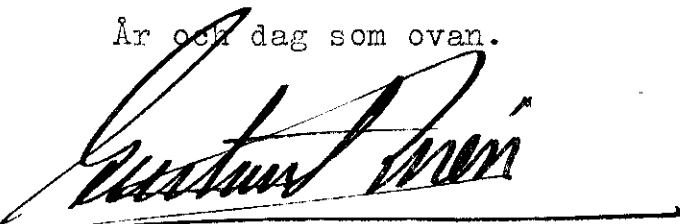

hava avgivit infortrade yttranden i ärendet.

Förslaget har blivit godkänt av stadens drätselkammare.

Länsstyrelsen, som tagit handlingarnas innehåll i övervägande, prövar med stöd av 8 § stadsplanelagen den 29 maj 1931 skäligt till efterrättelse fastställa ifrågavarande förslag till tomtindelning inom kvarteret Ask i Umeå stad.

Den, som med detta beslut icke åtnöjes, äger däri söka ändring genom underdåniga besvär, vilka, ställda till Konungen, skola till Kungl. Kommunikationsdepartementet ingivas eller i betalt brev insändas inom en månad från denna dag.

44.
År och dag som ovan.

Att, såvitt härstädes fört diarium utvisar, besvär över detta utslag icke inom föreskriven tid, påkänad från den.....19..... blivit här anförda, betygar å tjänstens vägnar
Stockholm den.....6.....1935.



Registrator i Kungl. Kommunikationsdepartementet.

År 1935 den 25 maj vid Kungl. Registraturen i Umeå i de på denna dag härovan emottagna handlingarna uppkommit i de nämnda sakställen de registerbeträffningar till den utvisar, betygar å tjänstens vägnar.

