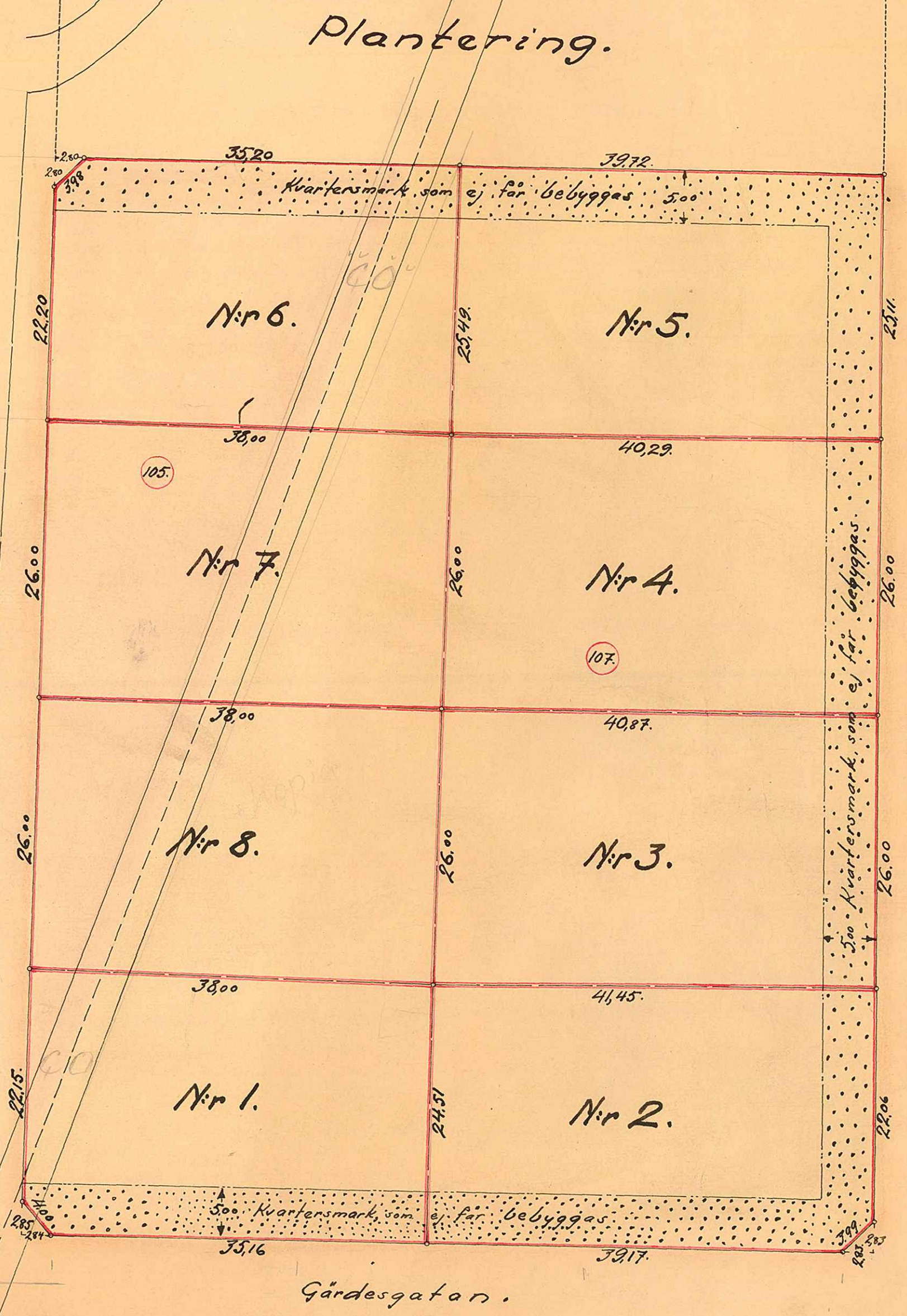


-Väg till lästbyggnaden

Karta
över
Kvarteret Kryssaren
i
UMEÅ STAD.
Med förslag till tomtindelning
Upprättad år 1934 av
M. J. Munn
Drätseldirektör.

13

S 649. År 1934 den 27 december blev den i denna karta tecknade tomtindelningen av Byggnadsnämnden i Umeå godkänd. Betygsk. På Byggnadsnämndens vägnar
J. A. Weinström



Beskrivning:

<u>Tomten nr 1 innehåller:</u>		
Del av Stadsågan nr 105	70,00 kvm.	Äg. J.E. Kriström.
" " " " 107	866,44 "	" Oscar Karlsson.
<u>Summa yttinnehåll</u>	<u>936,44 Kvm.</u>	
<u>Tomten nr 2 innehåller:</u>		
Del av Stadsågan nr 107	1026,56 kvm.	Äg Oscar Karlsson.
<u>Summa yttinnehåll</u>	<u>1026,56 Kvm.</u>	
<u>Tomten nr 3 innehåller:</u>		
Del av Stadsågan nr 107	1070,02 kvm.	Äg Oscar Karlsson.
<u>Summa yttinnehåll</u>	<u>1070,02 Kvm.</u>	
<u>Tomten nr 4 innehåller:</u>		
Del av Stadsågan nr 107	1054,89 kvm.	Äg Oscar Karlsson.
<u>Summa yttinnehåll</u>	<u>1054,89 Kvm.</u>	
<u>Tomten nr 5 innehåller:</u>		
Del av Stadsågan nr 107	1012,07 kvm.	Äg Oscar Karlsson.
<u>Summa yttinnehåll</u>	<u>1012,07 Kvm.</u>	
<u>Tomten nr 6 innehåller:</u>		
Del av Stadsågan nr 105	733,40 kvm.	Äg. J.E. Kriström.
" " " " 107	221,75 "	" Oscar Karlsson.
<u>Summa yttinnehåll</u>	<u>955,15 Kvm.</u>	
<u>Tomten nr 7 innehåller:</u>		
Del av Stadsågan nr 105	530,32 kvm.	Äg. J.E. Kriström.
" " " " 107	457,60 "	" Oscar Karlsson.
<u>Summa yttinnehåll</u>	<u>987,92 Kvm.</u>	
<u>Tomten nr 8 innehåller:</u>		
Del av Stadsågan nr 105	295,75 kvm.	Äg. J.E. Kriström.
" " " " 107	692,17 "	" Oscar Karlsson.
<u>Summa yttinnehåll</u>	<u>987,92 Kvm.</u>	



Genom resolution denna dag har Rådstyrelsen i Västerbottens län fastslått i denna karta avbildade tomtindelning inom kvarteret Kryssaren i Umeå stad. Umeå i landskapsstyret den 16 maj 1935.
På Rådstyrelsens vägnar
M. J. Munn

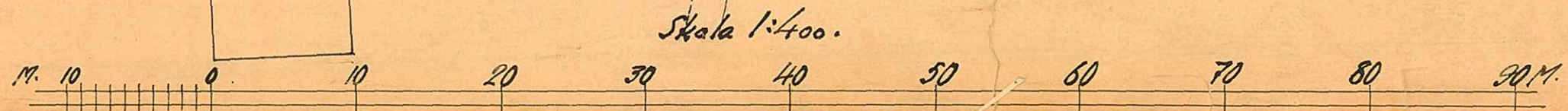
Stämpel en krona.

UMEÅ STADS BYGGNADSKONTOR,
Ritad av _____
Den ____/____/19__ Litt. K Nr 2025

IV/4

År 19__ den ____ juli ____ har Magistraten i Umeå å de genom den här tecknade tomtindelningen uppkomna tomterna fastställt de registerbeteckningar, kartan utvisar; betygsk.
På Magistratens vägnar:

R. von Delwig
KV. KRYSSAREN



Belgrivet byggnadsnämnden den 16 - 35.

BYGGNADSNÄMNDEN I UMEÅ STAD
ink. d. 11/16 1935. D. nr 2457
Bilkr protokollet 8

1 VII
1935

N:r 178 E.D.
1935

Länsstyrelsens i Västerbottens län

resolution i fråga om fastställelse av
tomtindelning inom kvarteret Kryssaren i
Umeå stad;

Given, efter anslag, Umeå i lands-

kansliet den 16 maj 1935.

Av handlingarna i ärendet inhämtas.

Efter uppdrag av byggnadsnämnden i Umeå stad har förrättnings-
mannen för tomtmätning därstädes, drätselordföranden Nils Hj. Nils-
son upprättat förslag med karta och beskrivning till tomtindelning
inom kvarteret Kryssaren i staden.

Enligt förslaget skulle kvarteret indelas i åtta tomter, inne-
hållande i areal tomten nr 1 936,44 kvadratmeter, tomten nr 2
1026,56 kvadratmeter, tomten nr 3 1070,02 kvadratmeter, tomten nr
4 1054,89 kvadratmeter, tomten nr 5 1012,07 kvadratmeter, tomten nr
6 955,15 kvadratmeter, tomten nr 7 987,92 kvadratmeter och tomten
nr 8 987,92 kvadratmeter.

Vid sammanträde den 27 december 1934 har byggnadsnämnden beslu-
tat godkänna förslaget, vilket blivit av vederbörande sakägare och
stadens drätselkammare lämnat utan anmärkning, varefter nämnden -



Stämpel sex kronor.

Byggnadsnämnden i Umeå stad.

2450K - K/2025

med överlämnande av till ärendet hörande handlingar och karta -
underställt beslutet länsstyrelsens prövning.

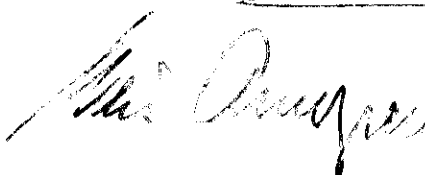
Länsarkitekten Edv. Lundquist och överlantmätaren i länet
hava avgivit infortrade yttranden, varefter byggnadsnämnden in-
kommit med påminnelser och överlantmätaren ånyo varit hörd.

Länsstyrelsen, som tagit handlingarnas innehåll i övervägan-
de, prövar med stöd av 8 § stadsplanelagen den 29 maj 1931 skä-
ligt till efterrättelse fastställa ifrågavarande förslag till tomt-
indelning inom kvarteret Kryssaren i Umeå stad.

Den, som med detta beslut icke åtnöjes, äger däri söka änd-
ring genom underdåniga besvär, vilka ställda till Konungen, skola
till Kungl. Kommunikationsdepartementet ingivas eller i betalt
brev insändas inom en månad från denna dag.

År och dag som ovan.

call
AK

År 1935 den 8 juli har Magistraten
i Umeå å de genom den härtecknade
tomtindelningen uppkomna tomterna fastställt
de registerbeteckningar, kartan utvisar; betygar.

På Magistratens vägnar:

R. von Delwig

*Att, såvitt härstädes fört diarium utvisar, besvär
över detta utslag icke inom föreskriven tid, räk-
nad från den 19 juli 1935, blivit
här anförda, betygar å tjänstens vägnar.
Stockholm den 21 juli 1935.*

r. Adalper

Registrator i Kungl. Kommunikationsdepartementet.

17820/1935

Beskrivning

13

tillhörande förslag till tomtindelning av kvarteret Kryssarstad.

Stadsplan jämte särskilda byggnadsbestämmelser för området teret är beläget hava fastställt av Kungl. Maj:t den 15 april 1932.

Kvarteret föreslås indelas i 8 tomter, nämligen tomt n:o 1, tomt n:o 2, tomt n:o 3, tomt n:o 4, tomt n:o 5, tomt n:o 6, tomt n:o 7 och tomt n:o 8.

Tomt n:o 1.

<u>Norra gränsen</u> , mot tomt n:o 8, håller i längd	38,00 meter.
<u>Östra gränsen</u> , mot tomt n:o 2, håller i längd	24,51 meter.
<u>Södra gränsen</u> , mot Gärdesgatan, håller i längd	35,16 meter.
<u>Sydvästra gränsen</u> , mot avsnitt mellan Östra Kyrkogatan och Gärdesgatan, håller i längd	4,00 meter.
<u>Västra gränsen</u> , mot Östra Kyrkogatan, håller i längd	22,15 meter.

Tomtens areal utgör 936,44 kvadratmeter och innehåller av del av stadsägaren 105 70,00 kvm., ägare J.E. Kriström och av del av stadsägaren n:o 107, 866,44 kvm. ägare Oscar Karlsson.

Tomt n:o 2.

<u>Norra gränsen</u> , mot tomt n:o 3, håller i längd	41,45 meter.
<u>Östra gränsen</u> , mot Fältgatan, håller i längd	22,06 meter.
<u>Sydöstra gränsen</u> , mot avsnitt mellan Fältgatan och Gärdesgatan, håller i längd	3,99 meter.
<u>Södra gränsen</u> , mot Gärdesgatan, håller i längd	39,17 meter.
<u>Västra gränsen</u> , mot tomt n:o 1, håller i längd	24,51 meter.

Tomtens areal utgör 1026,56 kvadratmeter av del av stadsägaren n:o 107, ägare Oscar Karlsson.

Tomt n:o 3.

<u>Norra gränsen</u> , mot tomt n:o 4, håller i längd	40,87 meter.
<u>Östra gränsen</u> , mot Fältgatan, håller i längd	26,00 meter.
<u>Södra gränsen</u> , mot tomt n:o 2, håller i längd	41,45 meter.
<u>Västra gränsen</u> , mot tomt n:o 8, håller i längd	26,00 meter.

Tomtens areal utgör 1070,02 kvadratmeter av del av stadsägaren 107, ägare Oscar Karlsson.

Tomt n:o 4.

<u>Norra gränsen</u> , mot tomt n:o 5, håller i längd	40,29 meter.
<u>Östra gränsen</u> , mot Fältgatan, håller i längd	26,00 meter.
<u>Södra gränsen</u> , mot tomt n:o 3, håller i längd	40,87 meter.
<u>Västra gränsen</u> , mot tomt n:o 7, håller i längd	26,00 meter.

Tomtens areal utgör 1054,89 kvadratmeter av del av stadsägaren 107, ägare Oscar Karlsson.

c n:o 5.

<u>Norra gränsen</u> , mot Plantering, håller i längd	39,72 meter.
<u>Östra gränsen</u> , mot Fältgatan, håller i längd	25,11 meter.
<u>Södra gränsen</u> , mot tomt n:o 4, håller i längd	40,29 meter.
<u>Västra gränsen</u> , mot tomt n:o 6, håller i längd	25,49 meter.

Tomtens areal utgör 1012,07 kvadratmeter av del av stadsägan n:o 107, ägare Oskar Karlsson.

Tomt n:o 6.

<u>Norra gränsen</u> , mot Plantering, håller i längd	35,20 meter.
<u>Östra gränsen</u> , mot tomt n:o 5, håller i längd	25,49 meter.
<u>Södra gränsen</u> , mot tomt n:o 7, håller i längd	38,00 meter.
<u>Västra gränsen</u> , mot Östra Kyrkogatan, håller i längd	22,20 meter.
<u>Nordvästra gränsen</u> , mot avsnitt mellan Ö. Kyrkogatan och Plantering, håller i längd	3,98 meter.

Tomtens areal utgör 955,15 kvadratmeter och innehåller av del av stadsägan 105 733,40 kvm. äg. J.E. Kriström och av del av stadsägan 107 221,75 kvm. ägare Oskar Karlsson.

Tomt n:o 7.

<u>Norra gränsen</u> , mot tomt n:o 6, håller i längd	38,00 meter.
<u>Östra gränsen</u> , mot tomt n:o 4, håller i längd	26,00 meter.
<u>Södra gränsen</u> , mot tomt n:o 8, håller i längd	38,00 meter.
<u>Västra gränsen</u> , mot Ö. Kyrkogatan, håller i längd	26,00 meter.

Tomtens areal utgör 987,92 kvadratmeter och innehåller av del av stadsägan 105 530,32 kvm., äg. J.E. Kriström och av del av stadsägan 107 457,60 kvm. ägare Oskar Karlsson.

Tomt n:o 8.

<u>Norra gränsen</u> , mot tomt n:o 7, håller i längd	38,00 meter.
<u>Östra gränsen</u> , mot tomt n:o 3, håller i längd	26,00 meter.
<u>Södra gränsen</u> , mot tomt n:o 1, håller i längd	38,00 meter.
<u>Västra gränsen</u> , mot Östra Kyrkogatan, håller i längd	26,00 meter.

Tomtens areal utgör 987,92 kvadratmeter och innehåller av del av stadsägan n:o 105 295,75 kv. ägare J.E. Kriström och av del av stadsägan n:o 107 692,17 kvadratmeter, ägare Oskar Karlsson.

Umeå den 1 november 1934.