

KARTA över

Kvarteret Muraren inom Umeå stad.

Med förslag till ändrad tomtindelning. Upprättad år 1933 av

W. J. Mörby
Driftseldirektör

Genom resolution denna dag har länsstyrelsen i Västerbottens län fastställt å denna karta åskäddliggjorda ändrade tomtindelning inom kvarteret Muraren i Umeå stad; betygar. Umeå i landskansliet den 29 november 1933.

På tjänstens vägnar:

W. J. Mörby

Stämpel en krona.



Beskrivning

- Tomten nr 1 innehåller 1259,63 kvm äg Adolf Johansson
- Summa yttarehåll 1259,63 --
- Tomten nr 4 innehåller 1678,92 kvm äg J. A. Åström
- Summa yttarehåll 1678,92 --
- Tomten nr 5 innehåller
- gamla tomt nr. 2 1166,26 kvm. äg Granbergs sterbk.
- del av stadsög. nr. 583 20,94 -- -- J. A. Hornesk.
- Summa yttarehåll 1187,20 --
- Tomten nr 6 innehåller
- gamla tomt nr. 3 1287,60 kvm. äg J. A. Hornesk
- del av stadsög. nr. 583 76,77 -- -- --
- Summa yttarehåll 1364,37 -- --

År 1933 den 14 febr. blev den å denna karta tecknade tomtindelning av Byggnadsnämnden i Umeå till framtida rättelse godkänd; betygar.

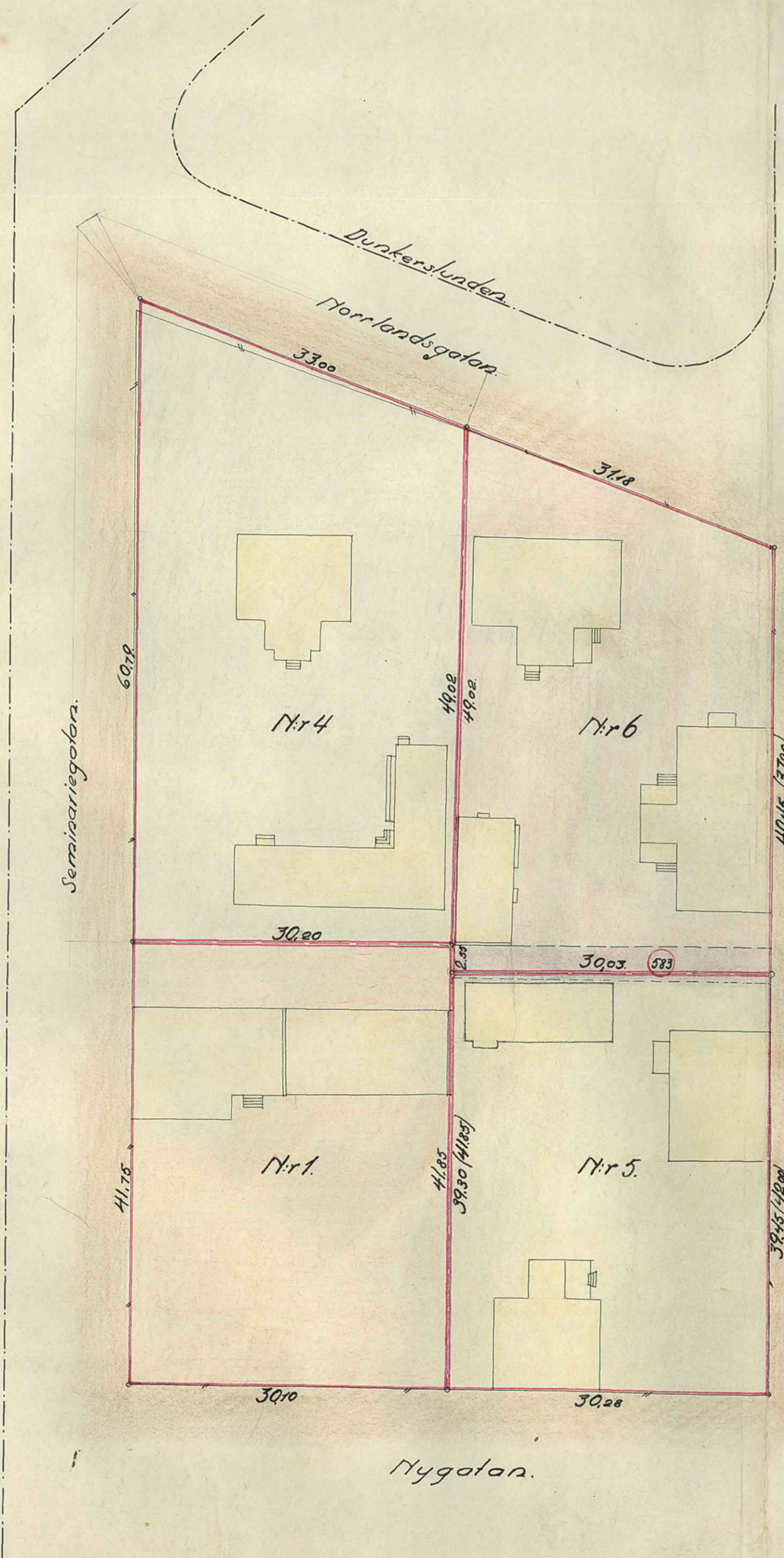
På Byggnadsnämndens vägnar:

P. J. Månström

År 1933 den 12 febr. har Magistraten i Umeå å do genom den här tecknade tomtindelningen uppkomna tomierna fastställt de registerbeteckningar, karten utvisar; betygar.

På Magistratens vägnar:

P. J. Månström



Kv. Dragörens.
(Kungl. Norrlands Drogonregemente.)

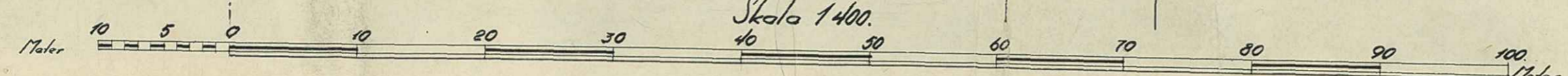
Kv. Svörvåren.

Bankgatan.

Seminariegatan.

Kv. Matrosen.

Kv. Styrmanen.



KV. MURAREN
 UMEÅ STADS BYGGNADSKONTOR,
 Ritad av _____
 Den ____ / 19__ Litt. K Nr. 1907.

Inkom Byggnadsnämnden,
Umeå den 22/8 1934
D. nr. 265/1934
Tillhör protokollet § _____.

N:r 1714-E.D.
1933

Länsstyrelsens i Västerbottens län
resolution i fråga om fastställelse av
ändrad tomtindelning inom kvarteret Mura-
ren i Umeå stad;

Given, efter anslag, Umeå i lands-
kansliet den 29 november 1933.

Av till ärendet hörande eller eljest för länsstyrelsen till-
gängliga handlingar inhämtas.

Länsstyrelsen har den 31 maj 1924 fastställt tomtindelning
inom kvarteret Muraren i Umeå stad.

Efter uppdrag av byggnadsnämnden har mätningssmannen i staden,
drätselstyrelsen Nils Hj. Nilsson, i maj 1933 upprättat förslag
till ändring av tomtindelningen inom kvarteret.

Enligt förslaget skulle detsamma uppdelas i fyra tomter, näm-
ligen tomterna n:ris 1, 4, 5 och 6, innehållande i areal, tomten
nr 1 1.259,63 kvadratmeter, tomten nr 4 1.678,92 kvadratmeter, tom-
ten nr 5 1.187,20 kvadratmeter och tomten nr 6 1.364,37 kvadrat-
meter.

Vid sammanträde den 14 september 1933 har byggnadsnämnden god-
känt förslaget samt därefter, med överlämnande av till ärendet hö-



Stämpel sex kronor.

Byggnadsnämnden

2480K - K/1907

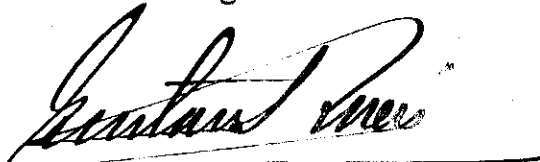

rande karta jämte beskrivning samt övriga handlingar, underställt
beslutet länsstyrelsens prövning.

Över förslaget, som blivit av vederbörande sakägare - däri-
bland stadens drätselkammare - godkänt, har länsarkitekten Edv.
Lundquist avgivit infortrat yttrande.


Länsstyrelsen, som tagit handlingarnas innehåll i övervägande,
prövar, med stöd av 8 § stadsplanelagen den 29 maj 1931, skäligt
till efterrättelse fastställa byggnadsnämndens ifrågavarande, här-
städes icke överklagade beslut om ändrad tomtindelning inom kvarte-
ret Muraren i Umeå stad.

Den, som med detta beslut icke åtnöjes, äger däri söka ändring
genom underdåniga besvär, vilka, ställda till Konungen, skola till
Kungl. Kommunikationsdepartementet ingivas eller i betalt brev in-
sändas inom en månad från denna dag.

År och dag som ovan.

W.H.



Uppläst i Umeå stad
kyrka söndagen
den 10 dec. 1938.



Länsstyrelsens förestående resolution har denna dag delgivits

byggnadsnämnden i Umeå, betygar Umeå den 14 december 1933.

På Byggnadsnämndens vägnar:

P. A. Hansson

Att, såvitt härstädes fört diarium utvisar, besvär
över detta utslag icke inom föreskriven tid, rätts-
nad från den 19....., blivit
här anförda, betygar, å tjänstens vägnar.
Stockholm den 27 januari 1934.

Nils Adielgren

Registrator i Kungl. Kommunikationsdepartementet.

År 1934 den 12 februari har magistraten å de genom denna resolu-
tion uppkomna tomtens fastställt registerbetäckningarna nr:ris 1, 4,
5 och 6, betygar

På Magistratens vägnar

P. A. Hansson

774 E
1933

B.O. 1968/1933

Ullar-

INKOM TILL
LANDSKANSLIET I UMEÅ

22 NOV. 1933

7

B e s k r i v n i n g

tillhörande förslag till ändrad tomtindelning av kvarteret Muraren inom Umeå stad.

Nu gällande tomtindelning är fastställd av Länsstyrelsen den 31 maj 1924.

Kvarteret föreslås indelas i 4 tomter, nämligen tomt n:o 1, tomt n:o 4, tomt n:o 5 och tomt n:o 6.

Tomt n:o 1.

Norra gränsen, mot tomt n:o 4 håller i längd	30,20 meter.
Östra gränsen, mot tomt n:o 5 håller i längd	41,85 meter.
Södra gränsen, mot Nygatan håller i längd	30,10 meter.
Västra gränsen, mot Seminariegatan håller i längd	41,75 meter.

Tomtens areal utgör 1259,63 kvadratmeter, och utgöres av förutvarande tomt n:o 1. Någon förändring av tomten har icke föreslagits.

Ägare Adolf Johansson.

Tomt n:o 4.

Norra gränsen, mot Norrlandsgatan, håller i längd	33,00 meter
Östra gränsen, mot tomt n:o 6, håller i längd	49,02 meter.
Södra gränsen, mot tomt n:o 1, håller i längd	30,20 meter.
Västra gränsen, mot Seminariegatan, håller i längd	60,79 meter.

Tomtens areal utgör 1678,92 kvadratmeter, och utgöres av förutvarande tomt n:o 4.

Någon förändring av tomten har icke föreslagits.

Ägare J.A. Åström.

Tomt n:o 5,

Norra gränsen, mot tomt n:o 6, håller i längd	30,03 meter.
Östra gränsen, mot Bankgatan, håller i längd	39,45 meter.
Södra gränsen, mot Nygatan, håller i längd	30,28 meter.
Västra gränsen, mot tomt n:o 1, håller i längd	39,30 meter.

Tomtens areal utgör 1187,20 kvadratmeter och innehåller av gamla tomt n:r 2 1166,26 kvadratmeter, ägare Rosina Granberg, Hj.G. Granberg, Birgit Granberg, Knut Johan Granberg, Sten Birger Granberg och del av stadsågan n:r 583 20,94 kvadratmeter, äg. I.A. Harnesk.

Tomt n:o 6.

Norra gränsen, mot Norrlandsgatan, håller i längd	31,18 meter.
Östra gränsen, mot Bankgatan håller i längd	40,45 meter.

Södra gränsen, mot tomt n:o 5, håller i längd 30,03 meter.

Västra gränsen, mot tomt n:o 1, håller i längd 2,55 meter.

Västra gränsen, mot tomt n:o 4, håller i längd 49,02 meter.

Tomtens areal utgör 1364,37 kvadratmeter och innehåller av gamla tomt n:o 3 1287,60 kvm. ägare I.A. Harnesk och av del av stadsägan nr. 583 76,77 kvm. ägare I.A. Harnesk.

Umeå i maj 1933.

