

KARTA
över
Kvartret Båtsmannen
i
UMÅ STAD.
Med förslag till ändrad tomtindelning
Upprättad år 1932 av

W. H. Wennman
Drätselårektor.

Kv. Svarvaren.

År 1933 den 7 juli blev den i denna karta
tecknade tomtindelningen av Byggnadsnämnden
i Umeå till framtida eftervärlas godkänd
betygar Umeå som svar.

På Byggnadsnämndens vägnar
A. Wauterom

Genom resolution denna dag har kammare-
nämnden i Västerbotten här fastställt i denna
karta och tillhörande tomtindelning som kvarte-
ll för Båtsmannen i Umeå stad; betygat Umeå
i kammarens beslut den 29 augusti 1933.

På kammarens vägnar
W. H. Wennman



Stämpel / Krona


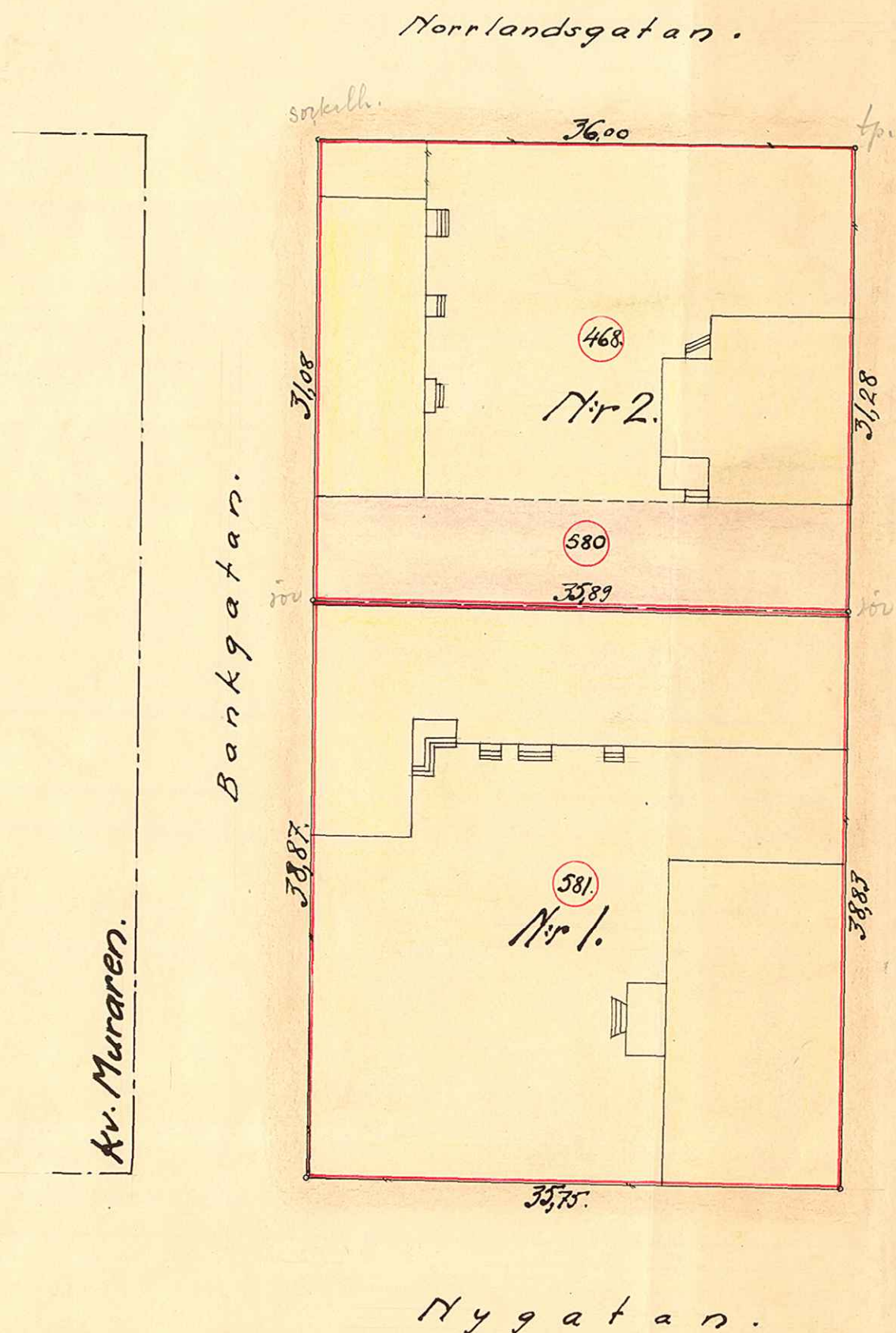
Beskrivning:

Tomten nr 1 innehåller
Stadsågar nr 581 1380,41 kvm. Äg. H. Wennman.
av " " 580 11,19 " " K. L. Wennman.
Summa yttinnehåll 1391,60 Kvm.

Tomten nr 2 innehåller:
Stadsågar nr 468 868,21 kvm. Äg. K. L. Wennman
av " " 580 252,55 " " " "
Summa yttinnehåll 1120,76 Kvm.

År 1933 den 11 dec. har Magistraten
i Umeå & de genom den här tecknade
tomtindelningen uppkomna tomterna fastställt
de registerbeteckningar, karten utvisar; betygat.

På Magistratens vägnar
A. Wauterom



KV. BÅTSMANNEN 1/11.

UMÅ STADS BYGGNADSKONTOR,
Ritad av _____
Den / / 1936 Litt K Nr 1906

Inkom Byggnadsnämnden,
Umeå den 27/8 1934.
D. nr 364/1934
Fyllhöj protokollet § _____.

N:r 1077-E.D.
1933

Länsstyrelsens i Västerbottens län

resolution i fråga om fastställelse av

ändrad tomtindelning inom kvarteret

Båtsmannen i Umeå stad;

Given, efter anslag, Umeå i lands-

kansliet den 29 augusti 1933.

*Att, såvitt härstädes fört diarium utvisar, besvär
över detta utslag icke inom föreskriven tid, rätt
nad från den 19..... blivit
här anförda, betygar, å tjänstens vägnar,
Stockholm den 19..... 33*

Nils Adelgren

Registrator i Kungl. Kommunikationsdepartementet.

Av handlingarna i ärendet och härstädes förda minnesböcker


inhämtas.

Länsstyrelsen har den 1 november 1928 fastställt tomtindelning inom kvarteret Båtsmannen i Umeå stad.

Efter uppdrag av byggnadsnämnden har mätningssmannen därstädes, drätselldirektören Nils Hj. Nilsson år 1932 upprättat förslag till ändrad tomtindelning av kvarteret.

Enligt förslaget skulle detsamma uppdelas i 2 tomter, innehållande i areal tomten nr 1 1391,60 kvadratmeter och tomten nr 2 1120,76 kvadratmeter.

Vid sammanträde den 7 juli 1933 har byggnadsnämnden godkänt förslaget samt därefter i en den 2 augusti 1933 hit inkommen skrift med överlämnande av till ärendet hörande karta och handlingar, underställt beslutet länsstyrelsens prövning.



Stämpel sex kronor.

Byggnadsnämnden i Umeå.

Över förslaget, som blivit av vederbörande sakägare - däri-
bland stadens drätselkammare - godkänt, har länsarkitekten Eav.
Lundqvist avgivit infordrat yttrande.

Länsstyrelsen, som tagit handlingarnas innehåll i övervägan-
de, prövar med stöd av 8 § stadsplanelagen den 29 maj 1931 skä-
ligt till efterrättelse fastställa byggnadsnämndens ifrågavarande,
härstädes icke överklagade beslut om ändrad tomtindelning inom
kvarteret Båtsmannen i Umeå stad.

Den, som med detta beslut icke åtnöjes, äger däri söka änd-
ring genom underdåniga besvär, vilka, ställda till Konungen, sko-
la till Kungl. Kommunikationsdepartementet ingivas eller i betalt
brev insändas inom en månad från denna dag.

copy

År och dag som ovan.

På Länsstyrelsens vägnar:

Min Augustin *Augustin*

17 Sept. 1933

Anders Swallberg

Förestående resolution har denna dag delgivits byggnadsnämnden i Umeå,
erkännes.

Umeå den 23 september 1933.

På Byggnadsnämndens vägnar:

P. A. Swallberg

Att, såvitt härstädes fört förklarar, beslut
över detta utslag icke inom föreskriven tid, till-
nad-från-den 19
här anförda, bekräftar & försäkras till.
Stockholm den 23 september 1933.

Anders Swallberg
Registrator i Kungl. Kommunikationsdepartementet

År 1933 den 11 december har registraten ånde genom denna resolution upp-

Konna tofterna fastställt registerbeteckningarna nr 1 och 2
på sitt kort utvisar, bekräftar

På Registratörens tecken:

P. A. Hansson

1077 C.9.1933.

1928 1/11



UMEÅ STAD

DRÄTSELDIRKÖREN

B e s k r i v n i n g

tillhörande förslag till ändrad tomtindelning av kvarteret Båtsmannen inom Umeå stad.

Kvarteret föreslås indelas i två tomter, nämligen tomt n:o 1 och tomt n:o 2.

Tomt n:o 1.

Norra gränsen, mot tomt n:o 2, håller i längd 35,89 meter.

Östra gränsen, mot Västra Esplanaden, håller i längd 38,83 meter.

Södra gränsen, mot Nygatan, håller i längd 35,75 meter.

Västra gränsen, mot Bankgatan, håller i längd 38,87 meter.

Tomtens areal utgör 1391,60 kvadratmeter, och innehåller stadsägan n:o 581 1380,41 kvm., ägare Hj.Wennman, och av stadsägan n:o 580 11,19 kvm., ägare K.L.Wennman.

Tomt n:o 2.

Norra gränsen, mot Norrlandsgatan, håller i längd 36,00 meter.

Östra gränsen, mot Västra Esplanaden, håller i längd 31,28 meter.

Södra gränsen, mot tomt n:o 1, håller i längd 35,89 meter.

Västra gränsen, mot Bankgatan, håller i längd 31,08 meter.

Tomtens areal utgör 1120,76 kvadratmeter och innehåller stadsägan n:o 468 868,21 kvm., ägare K.L.Wennman, och av stadsägan n:o 580 252,55 kvm., ägare K.L. Wennman.

Umeå i december 1932.