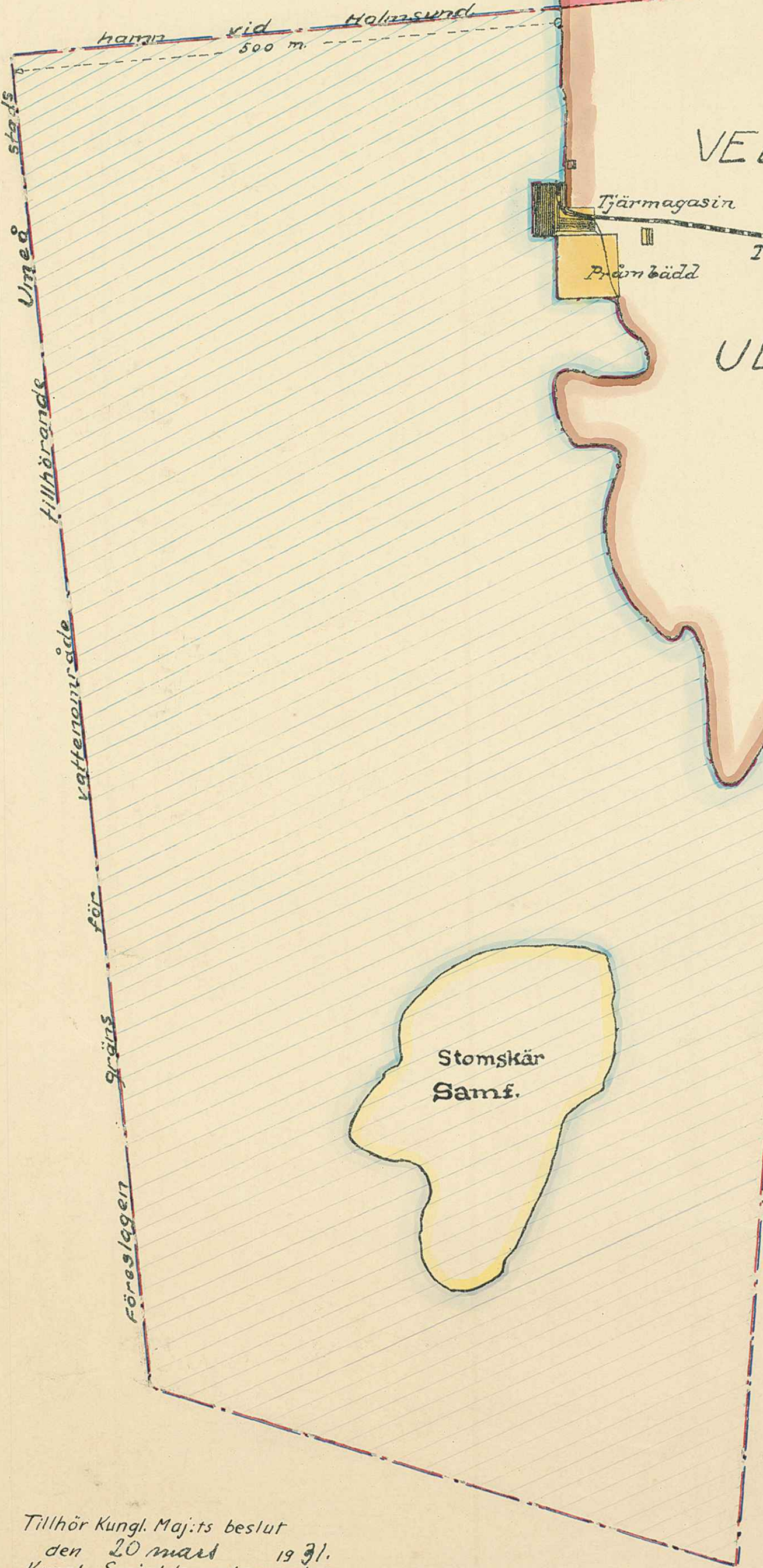
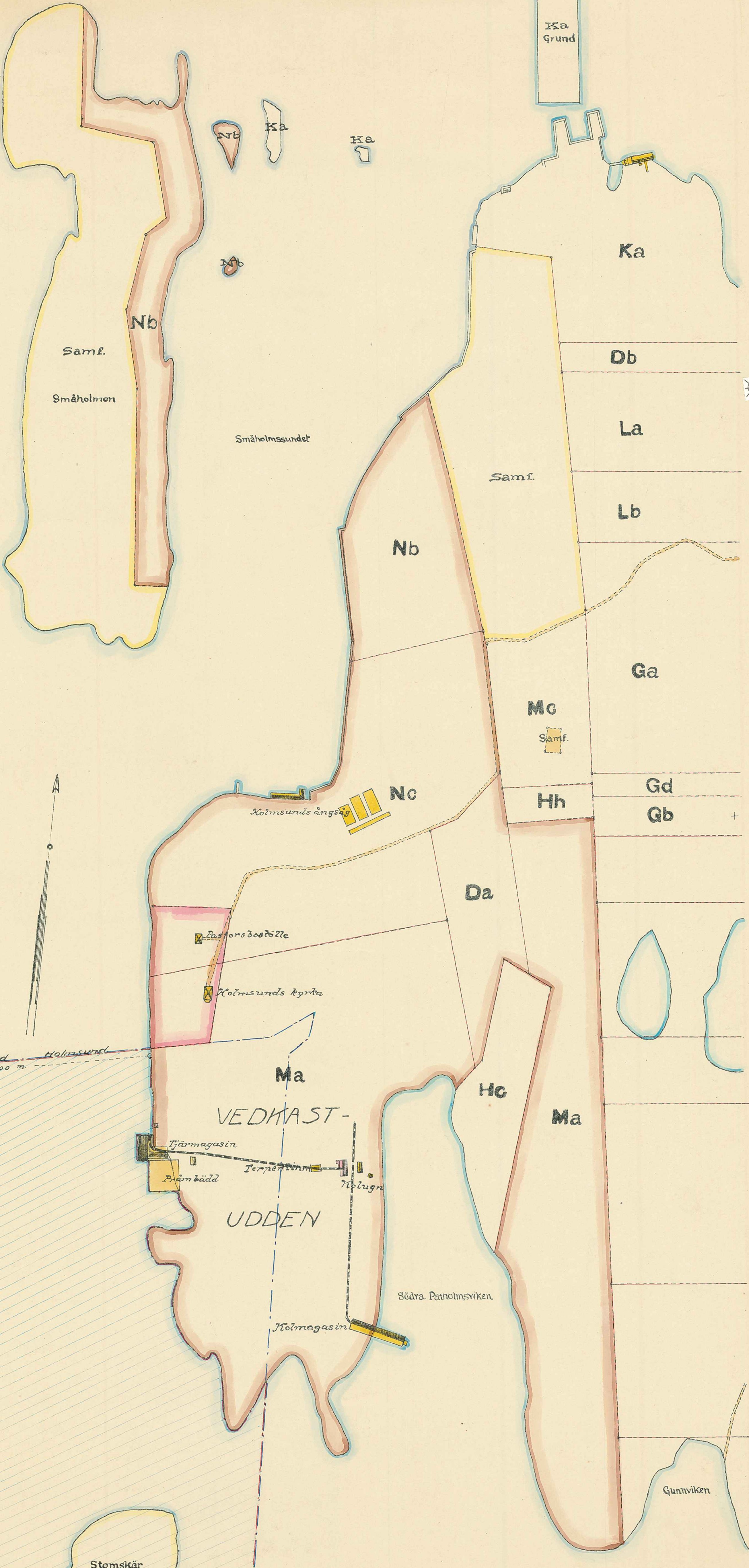




Kopia.

R. 1746/1919




KARTA
öfver
en del ägor under
LÖFÖ UTJORD

uti
Umeå socken och tingslag
af
VÄSTERBOTTENS LÄN

Kopierad från skifteskartan
år 1917 af
Johannesberg
kartmåtningsbyrå

SKALMÅTT



1: 4000 af verkliga längden.

Land och vattenområde,
som erfordras för Umeå stads
hamn vid Holmsund.

Gränser för vatten-
området i ritad
af
O. G. Forsell
d. 3/6 1919.

Kopierad utöfver bestyrkes.
Stockholm den 3 oktober 21.
O. G. Forsell

Tillhör Kungl. Maj:ts beslut
den 20 mars
1931.
Kungl. Socialdepartementet.

Carl Johansson

Litografiskt med originalen inlygga
O. Hellström

Tillhör Kungl. Reger. till landsstyrelsen
i Västerbottens län den 13 juni
1919 angående rätt att exproprieras visst
område för en hamnanläggning vid Holm-
sund i Umeå socken. *Sten Carlsson*
Kartmåtningsbyrå

Skett kopierad efter en
hög konf. Kammerkassans
i ritad karta. Bestyrkes
i tjänstens namn.
Magnus Nilsson

Småholmsund aktiedolags ägor
Småholmsund församlings ägor

Umeå, 1931 den 17 januari till
Kungl. domstolens Skattekontor
ingenjör. *Sten Carlsson*
Kartmåtningsbyrå

Införskänd med Umeå
stad för den 1/1 1932