

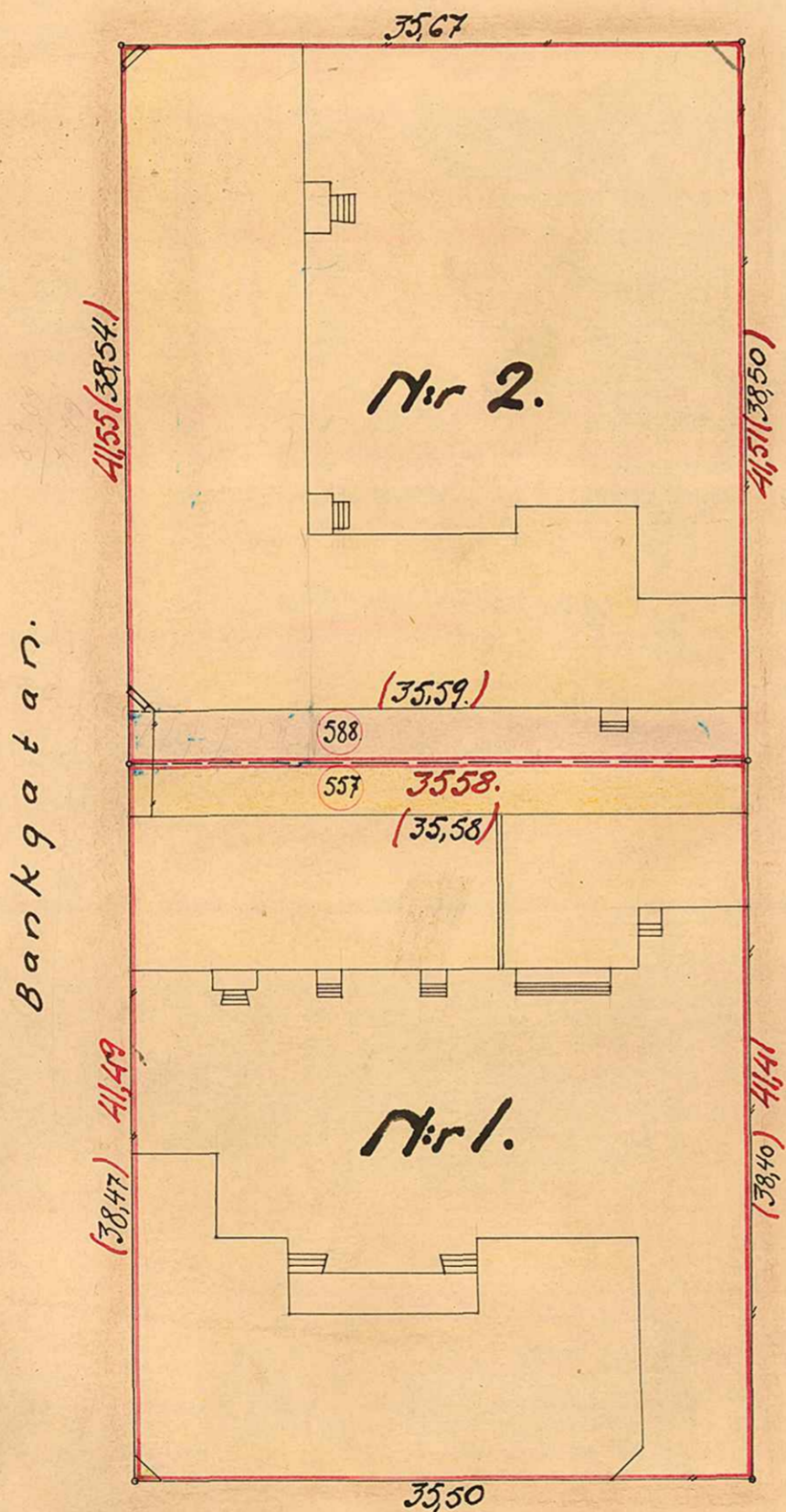
KARTA  
över  
Kvarteret Färgaren  
i  
UMEÅ STAD.

Med förslag till tomtindelning upprättad år 1930 av

*M. J. Nilsson*  
Mättningsman.

Kv. Skarpskytten.

Kungsgatan.




Genom beslut från denna dag har Kungl. Maj:ts Be-  
fullmäktige i Västerbottens län fastställt i denna  
karta åskildliga ända till tomtdelningen, som vä-  
teret Färgaren i Umeå stad, betygat, Umeå i lands-  
kontoret den 25 oktober 1930.  
På Häradens vägnar:  
*Alma Amundson*

År 1930 den 10 april blev den i den-  
na karta fastställda tomtindelningen av  
Byggnadsnämnden i Umeå till förmånda  
efteråtvar godkänd, betygat.  
På Byggnadsnämndens vägnar:  
*P. A. Hansson*

Beskrivning:

<u>Tomten nr 1 innehåller:</u>		
gamla tomten nr 1	1366,16 kvm.	Äg. O.A. Hedman.
Stadsågan nr 557	107,24 "	" O.A. Hedman.
<u>Summa ytinnehåll</u>	<u>1473,40 Kvm.</u>	
<u>Tomten nr 2 innehåller:</u>		
gamla tomten nr 2	1372,48 kvm.	Äg. F.M. Wikner och A. Forsberg.
Stadsågan nr 588	107,12 "	" Höglanders sterbhus.
<u>Summa ytinnehåll</u>	<u>1479,60 Kvm.</u>	

År 1931 den 23 februari har Magistraten  
i Umeå & de genom den här tecknade  
tomtdelningen uppkomna tomlerna fastställt  
de registerbeteckningar, kartan utvisar, betygat.  
På Magistratens vägnar:  
*P. J. Hansson*



KV. FÄRGAREN  
UMEÅ STADS BYGGNADSKONTOR,  
Litt. K. Nr. 1638

Att, såvitt härstädes fört diarium utvisar, besvär  
över detta utslag, icke inom föreskriven tid, räk-  
nad från den 10 mars 1930, blivit  
här anförda, betygar å tjänstens vägnar.  
Stockholm den 27 jan 1931

Nils Adelman

Registrator i Kungl. Kommunikationsdepartementet.

T 4  
1931

Inkom Byggnadsnämnden,  
Umeå den 24/2 1931  
D. nr 39 / 1931  
Tillhör protokollet §

N:r 256-409  
E.D.1930.

Kungl. Maj:ts Befallningshavandes i

Västerbottens län resolution i fråga om  
fastställelse av ändrad tomtindelning inom  
kvarteret Färgaren i Umeå stad;

Given Umeå i landskapsliet den 25


oktober 1930.

Av handlingarna i ärendet inhämtas.

Sedan byggnadsnämnden i staden vid sammanträde den 13 mars  
1930 uppdragit åt mätningssmannen drätselstyrelsen Nils Hj. Nils-  
son att upprätta förslag till förändrad tomtindelning av kvarteret  
Färgaren, har Nilsson upprättat sådant förslag med karta och be-  
skrivning, enligt vilket kvarteret skulle vara indelat i 2 tomter,  
innehållande tomten n:r 1 1473,40 kvadratmeter och tomten n:r 2  
1479,60 kvadratmeter.

Härefter har byggnadsnämnden vid sammanträde den 10 april  
1930 funnit skäligt godkänna förslaget.

I en den 10 nästlidne september inkommen skrift har borg-  
mästaren P.A. Svanström å byggnadsnämndens vägnar, med överlämnande  
av till ärendet hörande karta samt utdrag av byggnadsnämndens  
protokoll, underställt beslutet Kungl. Maj:ts Befallningshavandes



Stämpel sex kronor.

Byggnadsnämnden i Umeå stad.

928/  
11930 B D

2480K-K/1638

prövning.

Över förslaget, som blivit av vederbörande sakägare ävensom av drättselkammaren godkänt, har länsarkitekten Edv. Lundqvist avgivit yttrande.

Kungl. Maj:ts Befallningshavande, som tagit handlingarnas innehåll i övervägande, prövar, med stöd av 4 § 3 mom. i lagen den 12 maj 1917 om fastighetsbildning i stad, skäligt till efterrättelse fastställa byggnadsnämndens ifrågavarande härstädes icke överklagade beslut om ändring i tomtindelningen inom kvarteret Färgaren i Umeå stad.

Den, som med detta beslut icke åtnöjes, äger däri söka ändring genom underdåniga besvär, vilka ställda till Konungen samt åtföljda av behörigt bevis om dagen, då klaganden av beslutet erhållit del, skola till Kungl. Kommunikationsdepartementet ingivas, eller i betalt brev insändas före klockan tolv å fyrtiofemte dagen från delfäendet, delgivningsdagen oräknad; dock att menighet, som klagar, äger åtnjuta femton dagars längre besvärstid.

*Handwritten mark* Är och dag som ovan.

På Länsstyrelsens vägnar:

*Handwritten signature: Erik August*

Uppläst i Umeå byrå den 9 november 1930, bebygg.

*Handwritten signature: Erik August*

Förstämde förordnings här denna dag tillstånds  
Byggnadsnämnden i Umeå, betygat. Umeå den 10  
november 1930.

På Byggnadsnämndens vägnar:

P. A. Hansson

År 1931 den 23 februari har Magistraten  
i Umeå å de genom den ~~härav~~ ordförande  
tomtindelningen uppränta tomterna fastställt  
de registerbeteckningar, kartan utvisar; betygat.

På Magistratens vägnar:

P. A. Hansson