

KARTA  
över  
Kvarteret Soldaten

igorta  
UMEÅ STAD.

Med förslag till tomtindelning upprättad år 1929 av

Drätselrektor.

Dragongatan.

År 1929 den 27 december har den i denna Karta Tecknade Tomtindelning av Byggnadsnämnden i Umeå till främmande ättorätt till gottkänd. betygat.  
För Byggnadsnämndens sanna.  
P. A. Hansson.

Beskrivning:

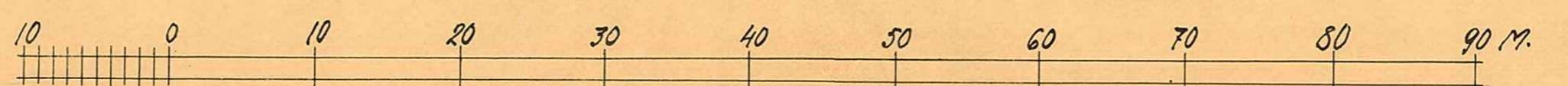
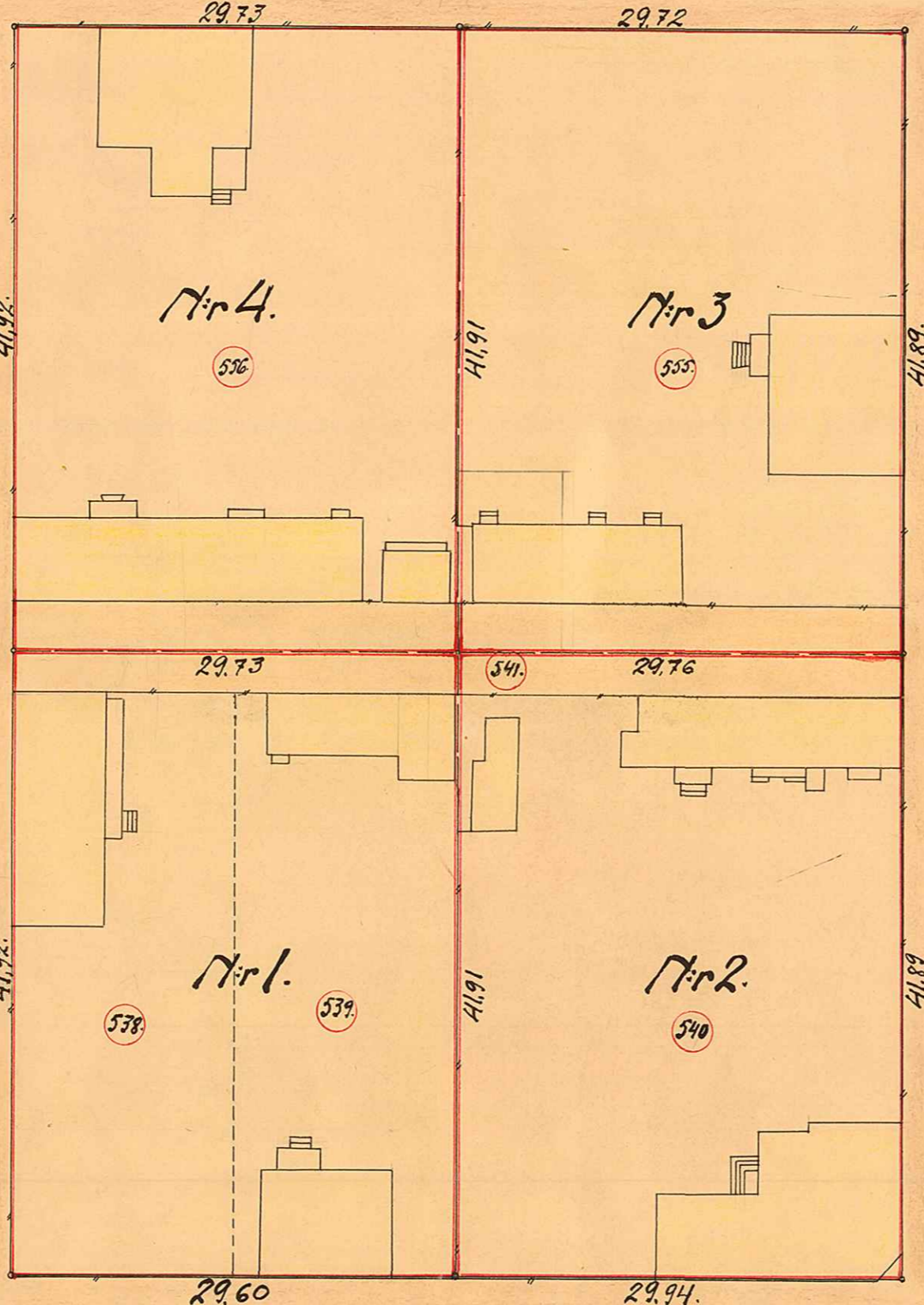
<u>Tomten nr 1 innehåller:</u>	
Stadsägan nr 538	576,57 kvm.
" " 539	583,73 "
av " " 541	83,00 "
<u>Summa yttinnehåll</u>	<u>1243,30 Kvm.</u>
<u>Tomten nr 2 innehåller:</u>	
Stadsägan nr 540	1168,67 kvm.
av " " 541	82,05 "
<u>Summa yttinnehåll</u>	<u>1250,72 Kvm.</u>
<u>Tomten nr 3 innehåller:</u>	
Stadsägan nr 555	1153,02 kvm.
av " " 541	93,21 "
<u>Summa yttinnehåll</u>	<u>1246,23 Kvm.</u>
<u>Tomten nr 4 innehåller:</u>	
Stadsägan nr 556	1150,85 kvm.
av " " 541	95,27 "
<u>Summa yttinnehåll</u>	<u>1246,12 Kvm.</u>

År 1931 den 23 febr. har Magistraten i Umeå å de genom den här tecknade tomtindelningen uppkomna tomterna fastställt de registerbeteckningar, kartan utvisar, betygat.

På Magistratens vägnar:  
P. A. Hansson.

Genom resolution denna dag har Kungl. Maj:ts Befallningshavande i Västerbottens län beslutat att denna karta åskådliggjorda tomtindelning inom kvarteret Soldaten i Umeå stad; betygat Umeå i landskansliet den 25 oktober 1930.

På Kungl. Maj:ts vägnar:  
Miss Rungren



Skala 1:400.

KV. SOLDATEN

UMEÅ STAD. Byggnadskontor.  
Ritad av  
Den  
I/10  
K Nr 1637

SOLDATEN 1-4

Att, såvitt härstädes fört diarium utvisar, besvär  
över detta utslag icke inom föreskriven tid, räk-  
nad från den 10 ~~november~~ 1930., blivit  
här anförda, betygar å tjänstens vägnar.  
Stockholm den 27 ~~februari~~ 1931.

Nils Adelsger

Registrator i Kungl. Kommunikationsdepartementet

73  
1931

Inkom Byggnadsnämnden,  
Umeå den 24/2 1931  
D. nr 33 / 1931  
Fyllhör protokollet § \_\_\_\_\_

N:r 230-402  
E.D.1930.

Kungl. Maj:ts Befallningshavandes i

Västerbottens län resolution i fråga om fast-  
ställelse av tomtindelning inom kvarteret

Soldaten i Umeå stad;

Given Umeå i landskansliet den 25

oktober 1930.

Av handlingarna i ärendet inhämtas.

Sedan byggnadsnämnden i staden vid sammanträde den 12

juli 1928 uppdragit åt mätningssmannen drätselstyrelsen Nils

Hj. Nilsson att upprätta förslag till tomtindelning av kvarteret

Soldaten, har Nilsson upprättat sådant förslag med karta och be-

skrivning, enligt vilket kvarteret skulle uppdelas i fyra tomter,


innehållande i areal tomten n:r 1 1243,30 kvadratmeter, tomten

n:r 2 1250,72 kvadratmeter, tomten n:r 3 1246,23 kvadratmeter

och tomten n:r 4 1246,12 kvadratmeter.

Härefter har byggnadsnämnden vid sammanträde den 27 de-  
cember 1929 funnit skäligen godkänna förslaget.

I en den 9 sistlidne augusti hit inkommen skrift har borg-  
mästaren P.A. Svanström å byggnadsnämndens vägnar, med överläm-  
nande av till ärendet hörande karta samt utdrag av byggnadsnäm-



Stämpel sex kronor.

Byggnadsnämnden i Umeå stad.

926/1930 RD

2480x - K/1637

dens protokoll, underställt beslutet Kungl.Maj:ts Befallningshavandes prövning.

Över förslaget, som blivit av vederbörande sakägare även som av drätselkammaren godkänt, har länsarkitekten Edv.Lundqvist avgivit yttrande.

Kungl.Maj:ts Befallningshavande, som tagit handlingarnas innehåll i övervägande, prövar, med stöd av 1 kapitlet 3 § i lagen den 12 maj 1917 om fastighetsbildning i stad, skäligt till efterrättelse fastställa byggnadsnämndens ifrågavarande härstädes icke överklagade beslut om tontindelning inom kvarteret Soldaten i Umeå stad.

Den, som med detta beslut icke åtnöjes, äger däri söka ändring genom underdåniga besvär, vilka ställas till Konungen samt åtföljda av behörigt bevis om dagen, då klaganden av beslutet erhållit del, skola till Kungl.Kommunikationsdepartementet ingivas, eller i betalt brev insändas före klockan tolv å fyrtiofemte dagen från delfåendet, delgivningsdagen oräknad; dock att menighet, som klagat, äger åtnjuta femton dagars längre besvärstid.

*W. J.* Är och dag som ovan.

På Länsstyrelsens vägnar:

*Alm. Olsson Allander.*

*Uppläst i Umeå Rådhus den 9 november 1930, betygat.*

*Guariter*

Förstämde resolution har denna dag tillstått  
Byggnadsnämnden i Umeå; betygat Umeå den 10  
november 1930.

På Byggnadsnämndens vägnar:

P. A. Hansson.

År 1931 den 23 Sept. har Magistraten  
i Umeå å de genom den ~~här tecknade~~  
härövan omförmälda  
tomtindelningen uppkomna tomlerna fastställt  
de registerbeteckningar, kartan utvisar; betygat.

På Magistratens vägnar:

P. A. Hansson