

KARTA
öfver
KVARTERET SPARVEN
uti
UMEÅ STAD.

Med förslag till ändrad tomtindelning upprättad år 1922 av

M. J. Nilsson
Mättningsman.

Kv. Granen.

Kv. Svalan.

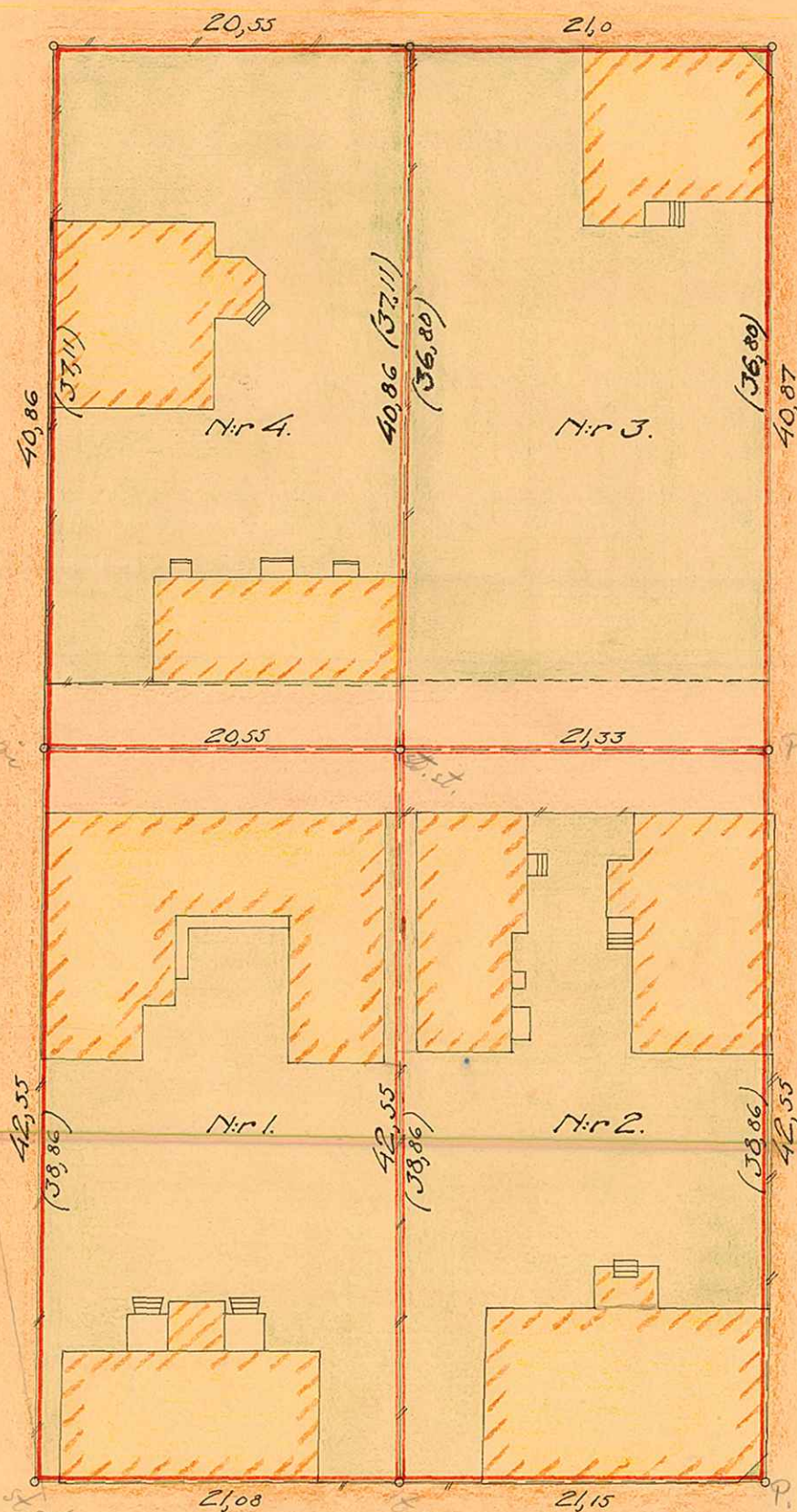
Kv. Orrn.

Nygatan

Kv. Gefion.

Östra Esplanaden

Nytorngatan




Skolgatan

Kv. Uller.

Kv. Domherren.

Kv. Ripan.



1922 den 24 maj blef den ä denna
Karta följande tomtindelning av Byggnadsnämnden i Umeå godkänd, bebygg.

På Byggnadsnämndens vägnar
P. J. Jansson

Kv. Tjädern.

L. J. Jansson

Beskrivning.

<u>Tomten nr 1 innehåller:</u>	
av äldre tomten nr 1	808,87 kvm.
del av brandgata	76,81 -"-
Summa ytinnehåll	885,68 kvm.
<u>Tomten nr 2 innehåller:</u>	
av äldre tomten nr 2	825,38 kvm.
del av brandgata	78,38 -"-
Summa ytinnehåll	903,76 kvm.
<u>Tomten nr 3 innehåller:</u>	
av jordägan under nr 69	778,32 kvm.
Trätgården	86,59 -"-
del av brandgata	86,59 -"-
Summa ytinnehåll	864,91 kvm.
<u>Tomten nr 4 innehåller:</u>	
av jordägan under nr 69	762,61 kvm.
Trätgården	77,06 -"-
del av brandgata	77,06 -"-
Summa ytinnehåll	839,67 kvm.



Genom resolution den 11 oktober 1922 har
Landsstyrelsen i Västerbottens län fastställt
Byggnadsnämndens i Umeå beslut den 24
maj 1922 om tomtindelning i kvarteret
Sparven i enlighet med denna karta,
bebygg. Umeå i Landskapsstyrelsens samman
På tjänstens vägnar.

Lösen Kr. 1: -
Stampel - 1: -
Summa Kr. 2: -

KV. SPARVEN

UMEÅ STADS BYGGNADSNÄMNDEN,
Ritad av...
Den.../.../19... L. K. Nr 141

T 7
1922

N:r 265 - 265

Länsstyrelsens i Västerbot-

E.D. 1922.

tens län resolution ifråga om fast-
ställelse av förändrad tomtindelning
av kvarteret Sparven i Umeå stad.

Given Umeå i landskansliet den

11 oktober 1922.

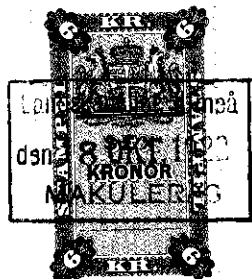
Av handlingarna i målet inhämtas följande:

Sedan i anledning av därom gjord framställning bygg-
nadsnämnden i Umeå stad genom beslut den 9 mars 1922 upp-
dragit åt förrättningsmannen för tomtmätning drätsel-
rektören Nils Hj. Nilsson att upprätta förslag till för-
ändrad tomtindelning av kvarteret Sparven i Umeå stad samt
Nilsson därefter till byggnadsnämnden inkommit med sådant
förslag jämte karta, enligt vilket kvarteret skulle indelas
i fyra tomter av vilka tomten n:r 1 skulle i areal inne-
hålla 885,68 kvadratmeter, tomten n:r 2 903,76 kvadratme-
ter; tomten n:r 3 864,91 kvadratmeter samt tomten n:r 4
839,67 kvadratmeter, har byggnadsnämnden genom beslut den
24 maj 1922 funnit skäligen godkänna berörda förslag till
tomtindelning.

Stämpel sex kronor.

Byggnadsnämnden i Umeå 11/10 1922.

2480K-K/141



tomtindelning.

Med skrivelse isom den 29 september 1922 hit inkommit har byggnadsnämnden underställt sistberörda beslut Länsstyrelsens prövning.

Länsstyrelsen, som tagit ärendet i övervägande, prövar med stöd av 3 och 4 §§ lagen den 12 maj 1917 om fastighetsbildning i stad skäligt till efterrättelse fastställa byggnadsnämndens ifrågavarande härstädes icke överklagade beslut.

Den, som med denna resolution icke åtnöjes, äger hos Kungl.

Maj:t anföra underdåniga besvär, vilka till Kungl. Kommunikationsdepartementet böra ingivas eller må, på klagandens eget äventyr, i betalt brev med allmänna posten insändas; och bör därvid iakttagas: att besvären inkomma till nämnda departement, om enskild part är klagande, innan klockan tolv å fyrtiofemte dagen och, om klagan föres av menighet, innan klockan tolv å sextionde dagen efter av resolutionen erhållen del, delgivningsdagen oräknad, eller, i båda fallen, om besvärstiden tilländagår på helgdag, å nästpåföljande söckendag före klockan tolv; att vid besvären skall fogas bevis om tiden, då resolutionen blivit klaganden delgiven; att besvären, därest de icke

äro av klaganden egenhändigt undertecknade, böra av behörig fullmakt för ingivandet eller insändandet åtföljas, och att besvären, när klaganden icke själv kan skriva, böra av författaren med utsättande av namn, syssla och boningsort underskrivas; men försummas något av vad sålunda är föreskrivet, har den klagande förlorat sin talan, och beslutet kommer att emot honom såsom laga kraftvunnet anses.

6/12

År och dag som ovan.

På Länsstyrelsens vägnar:

Bertilsson Gustaf Olsson