



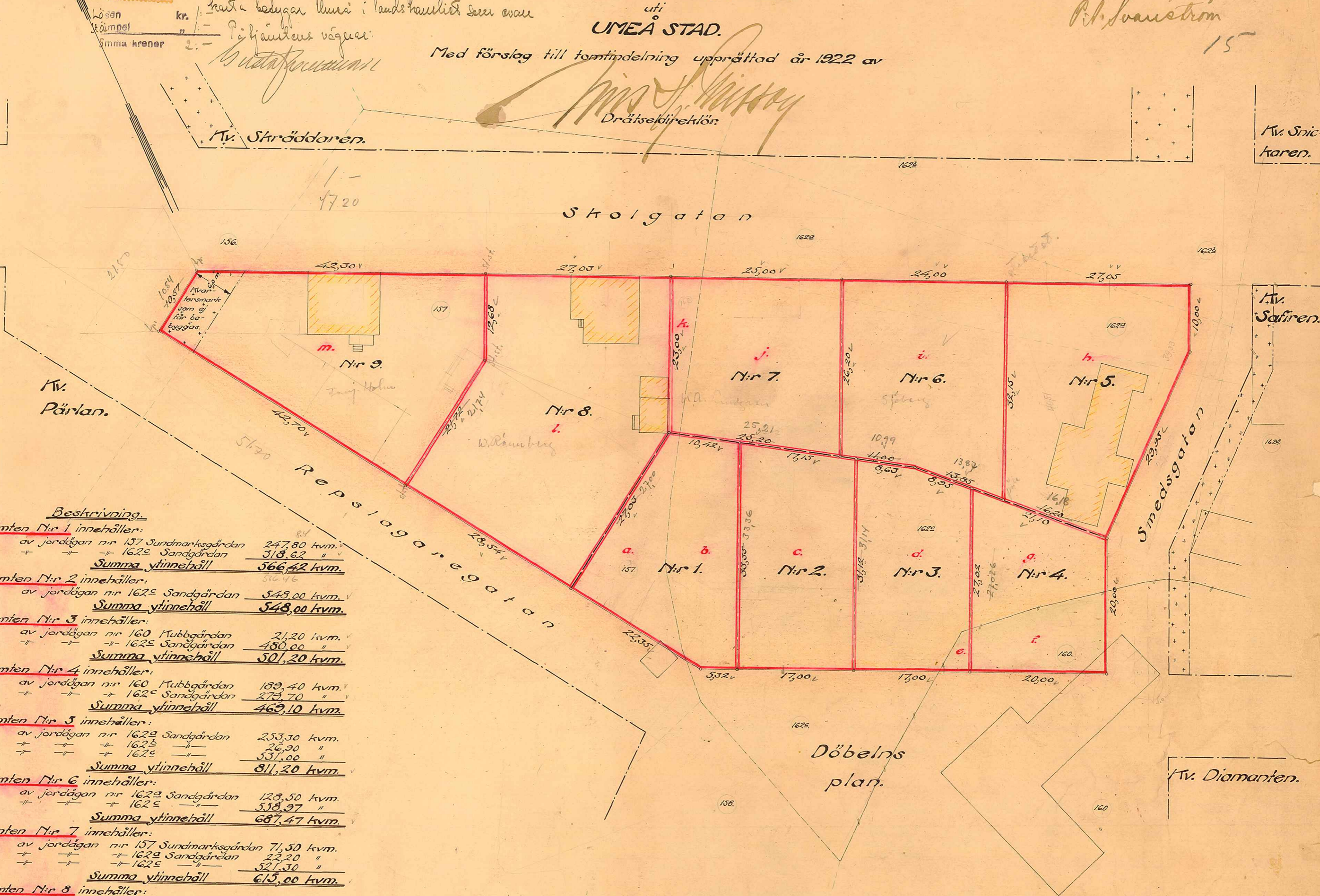
Genom resolution den 12 Mars 1923 har här beviljats
 i Värdskolans län fastställt byggnadsnämndens
 i Umeå beslut den 14 Dec. 1922 ang. omförändring
 i kvarteret Turkosen i enlighet med denna
 karta beviljas hurs i landskansliet seen ware
 På tjänstens vägnar:
W. Rånberg

KARTA
 över
KVARTERET TURKOSEN
 uti
UMEÅ STAD.

Den 1922 den 14 december blef den ä. denna stads förändrade tomte
 indelning av Byggnadsnämnden i Umeå godkänd, beviljas
 På Byggnadsnämndens vägnar:
P. Svansson

Med förslag till tomtindelning upprättad år 1922 av

M. J. Nilsson
 Drätseldirektör.



Beskrivning.

Tomten Nr. 1 innehåller:

av jordägan n:r 157 Sundmarksgården	247,80 kvm.
+ " " " 162 ^e Sandgården	318,62 "
Summa yttnehåll	566,42 kvm.

Tomten Nr. 2 innehåller:

av jordägan n:r 162 ^e Sandgården	548,00 kvm.
Summa yttnehåll	548,00 kvm.

Tomten Nr. 3 innehåller:

av jordägan n:r 160 Kubbgården	21,20 kvm.
+ " " " 162 ^e Sandgården	480,00 "
Summa yttnehåll	501,20 kvm.

Tomten Nr. 4 innehåller:

av jordägan n:r 160 Kubbgården	183,40 kvm.
+ " " " 162 ^e Sandgården	273,70 "
Summa yttnehåll	463,10 kvm.

Tomten Nr. 5 innehåller:

av jordägan n:r 162 ^a Sandgården	253,30 kvm.
+ " " " 162 ^b " "	26,30 "
+ " " " 162 ^c " "	53,60 "
Summa yttnehåll	811,20 kvm.

Tomten Nr. 6 innehåller:

av jordägan n:r 162 ^a Sandgården	128,50 kvm.
+ " " " 162 ^c " "	518,97 "
Summa yttnehåll	687,47 kvm.

Tomten Nr. 7 innehåller:

av jordägan n:r 157 Sundmarksgården	71,50 kvm.
+ " " " 162 ^a Sandgården	22,20 "
+ " " " 162 ^c " "	52,80 "
Summa yttnehåll	615,00 kvm.


Tomten Nr. 8 innehåller:

av jordägan n:r 157 Sundmarksgården	1175,87 kvm.
Summa yttnehåll	1175,87 kvm.

Tomten Nr. 9 innehåller:

av jordägan n:r 156 Oforsgården	74,60 kvm.
+ " " " 157 Sundmarksgården	883,05 "
Summa yttnehåll	957,65 kvm.

Därav mark som ej får bebyggas 74,60 kvm.



KV. TURKOSEN
 UMEÅ STADS BYGGNADSKONTOR
 Ritad av _____
 Den ____/____/19__ Litt. K. Nr. 132

T 5
1923.

N:r 43 - 192
E.D. 1923.



Länsstyrelsens i Västerbottens
län resolution ifråga om fastställelse
av förändrad tomtindelning av kvarteret
Turkosen i Umeå stad.

Given Umeå i landskansliet den
3 mars 1923.

Av handlingarna i ärendet inhämtas följande:

Sedan i anledning av därom gjord framställning byggnads-
nämnden i Umeå stad genom beslut den 8 september 1922 upp-
dragit åt förrättningsmannen för tomtmätning, drätselDirek-
tören Nils Hj. Nilsson att upprätta förslag till förändrad
tomtindelning av kvarteret Turkosen i Umeå stad samt Nils-
son därefter till nämnden inkommit med sådant förslag jäm-
te karta, enligt vilket kvarteret skulle indelas i nio.
tomter, av vilka tomt n:r 1 skulle i areal innehålla
566,42 kvadratmeter, tomt n:r 2 548 kvadratmeter, tomt
n:r 3 501,20 kvadratmeter, tomt n:r 4 469,10 kvadrat-
meter, tomt n:r 5 811,20 kvadratmeter, tomt n:r 6
687,47 kvadratmeter, tomt n:r 7 615 kvadratmeter, tomt
n:r 8 1175,87 kvadratmeter och tomt n:r 9 957,65 kvadrat-

Stämpel sex kronor.

3/3 1923.

Byggnadsnämnden i Umeå stad.
2480K-K/132

meter, har nämnden genom beslut den 14 december 1922 funnit skäligt godkänna berörda förslag till tomtindelning.

Med skrivelse som den 24 sistlidne februari hit inkommit, har byggnadsnämnden underställt sistberörda beslut Länsstyrelsens prövning.

Länsarkitekten Edw. Lundqvist har i ärendet avgivit yttrande.

Länsstyrelsen, som tagit ärendet i övervägande, prövar, med stöd av 3 och 4 §§ lagen den 12 maj 1917 om fastighetsbildning i stad, skäligt till efterrättelse fastställa byggnadsnämndens ifrågavarande, härstädes icke överklagade beslut.

Den, som med denna resolution icke åtnöjes, äger hos Kungl.

Maj:t anföra underdåniga besvär, vilka till Kungl. Kommunikationsdepartementet böra ingivas eller må, på klagandens eget äventyr, i betalt brev med allmänna posten insändas; och bör därvid iakttagas: att besvären inkomma till nämnda departement, om enskild part är klagande, innan klockan tolv å fyrtiofemte dagen och, om klagan föres av menighet, innan klockan tolv å sextionde dagen efter av resolutionen erhållen del, delgivningsdagen oräknad, eller, i båda fallen, om besvärstiden tilländagår på helgdag, å nästpåföljande söckendag före klockan tolv; att vid besvären skall fogas bevis om tiden, då resolutionen blivit klaganden delgiven; att besvären, därest de icke äro av klaganden egenhän-

digst undertecknade, böra av behörig fullmakt för ingivandet
eller insändandet åtföljas, och att besvären, när klaganden
icke själv kan skriva, böra av författaren med utsättande
av namn, syssla och boningsort underskrivas; men försummas
något av vad sålunda är föreskrivet, har den klagande för-
lorat sin talan, och beslutet kommer att emot honom såsom
laga kraftvunnet anses.

Coh

År och dag som ovan.

På Länsstyrelsens vägnar:

Christoffer Emanuel Gustaf Olsson

15

B e s k r i v n i n g

över ägofigurerna inom kvarteret **Turkosen** uti Umeå stad i anslutning till tomtindelningförslag av år 1922.

Tomten n:r 1 består av

	2		
fig. <i>a</i> innehållande	247,80 m.	ägare	H. och P.G. von Ahn,
" <i>b</i> " "	<u>318,62 " ✓</u>	"	Umeå stad.
	2		
Summa yttinnehåll	<u>566,42 m.</u>		

Tomten n:r 2 består av

	2		
fig. <i>c</i> innehållande	<u>548,00 m.</u>	ägare	Umeå stad.
	2		
Summa yttinnehåll	<u>548,00 m.</u>		

Tomten n:r 3 består av

	2		
fig. <i>d</i> innehållande	480,00 m.	ägare	Umeå stad,
" <i>e</i> " "	<u>21,20 " ✓</u>	"	J.H. Sundström.
	2		
Summa yttinnehåll	<u>501,20 m.</u>		

Tomten n:r 4 består av

	2		
fig. <i>f</i> innehållande	189,40 m.	ägare	J.H. Sundström,
" <i>g</i> " "	<u>279,70 " ✓</u>	"	Umeå stad.
	2		
Summa yttinnehåll	<u>469,10 m. ✓</u>		

Tomten n:r 5 består av

	2		
fig. <i>h</i> innehållande	<u>311,20 m. ✓</u>	ägare	Umeå stad.
	2		
Summa yttinnehåll	<u>311,20 m. ✓</u>		

Tomten n:r 6 består av

	2		
fig. <i>i</i> innehållande	<u>687,47 m. ✓</u>	ägare	Umeå stad.
	2		
Summa yttinnehåll	<u>687,47 m.</u>		

Tomten n:r 7 består av

	2		
fig. <i>j</i> innehållande	543,50 m.	ägare	Umeå stad,
" <i>k</i> " "	<u>71,50 " ✓</u>	"	H. och P.G. von Ahn.
	2		
Summa yttinnehåll	<u>615,00 m.</u>		

Tomten n:r 8 består av

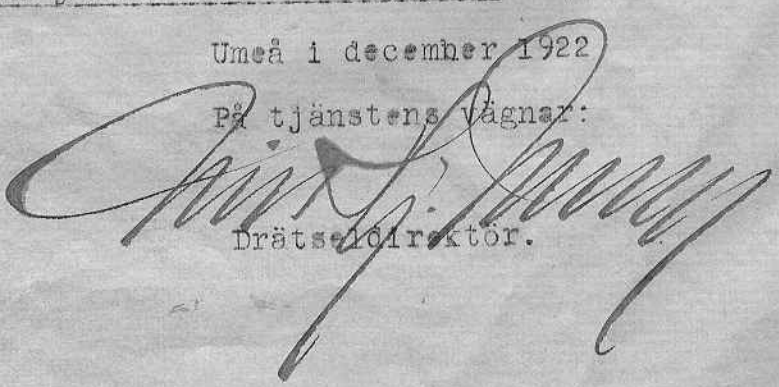
	2		
fig. <i>l</i> innehållande	<u>1175,87 m.</u>	ägare	H. och P.G. von Ahn.
	2		
Summa yttinnehåll	<u>1175,87 m.</u>		

Tomten n:r 9 består av

	2		
fig. <i>m</i> innehållande	<u>957,65 m.</u>	ägare	S. Holm.
	2		
Summa yttinnehåll	<u>957,65 m. 957,17</u>		

Umeå i december 1922

På tjänstens vägnar:


Drätselöfverförman.