

KARTA
över
KVARTERET SPJUTET

UMEÅ STAD

Med förslag till tomtindelning upprättad
år 1927 av

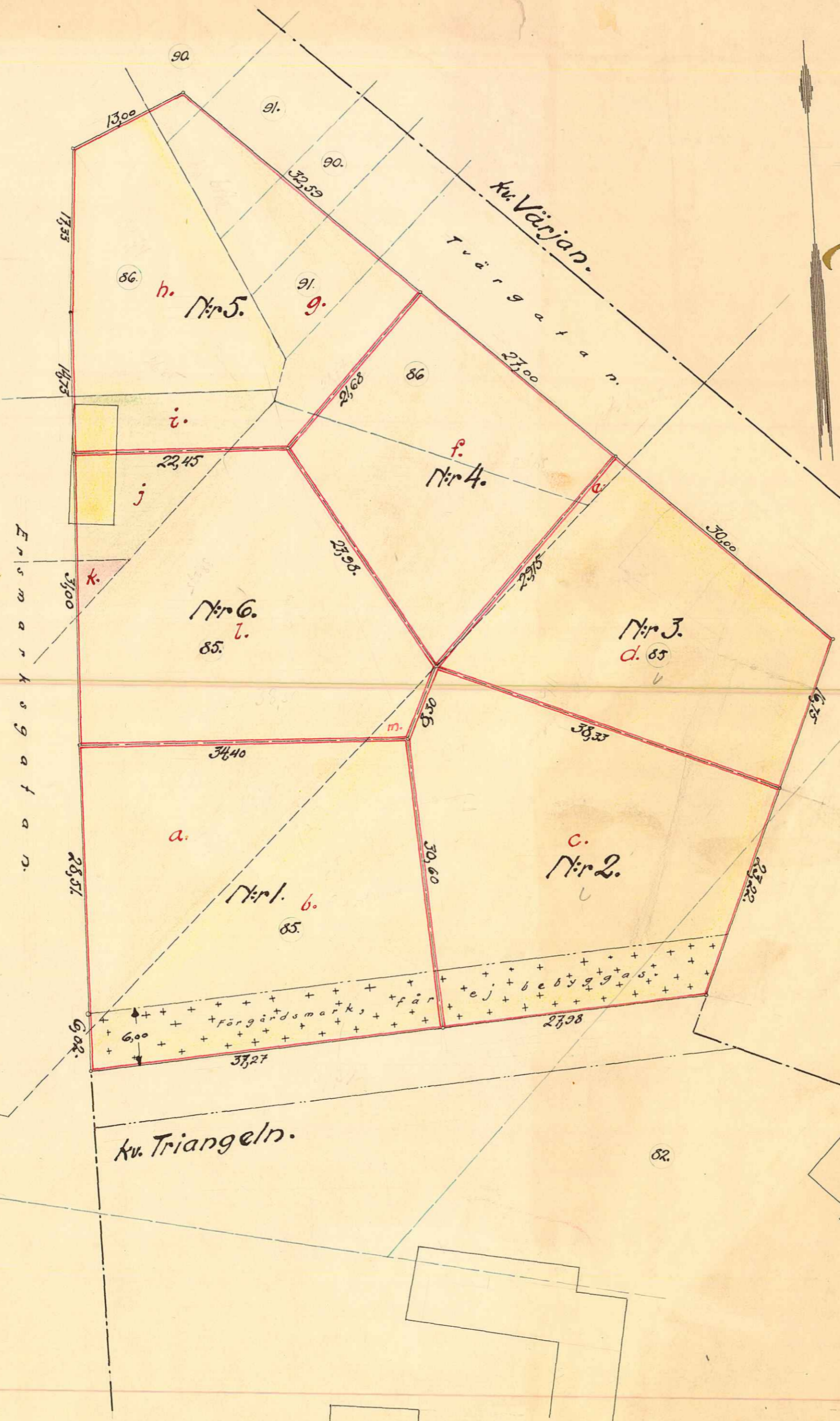
M. J. Nilsson
Drätseldirektör.

Kv. Barvaktren.

Kv. Värjan.
Tvärgatan

Ensamarksgatan

Kv. Triangeln.



Beskrivning:

Tomten nr 1 innehåller av:	
jordägan nr 85 Moritzgården	1164,90 kvm.
Summa yttnehåll	1164,90 Kvm.
Därav färgårdsmark	222,18 kvm.
Tomten nr 2 innehåller:	
av jordägan nr 82 Markusrödingen	90,50 kvm.
" " " 85 Moritzgården	954,20 "
Summa yttnehåll	1044,70 Kvm
Därav färgårdsmark	176,94 kvm.
Tomten nr 3 innehåller:	
av jordägan nr 85 Moritzgården	750,90 kvm.
" " " 86 Storgården	7,30 "
Summa yttnehåll	758,20 Kvm.
Tomten nr 4 innehåller:	
av jordägan nr 85 Moritzgården	362,68 kvm
" " " 86 Storgården	316,52 "
Summa yttnehåll	686,20 Kvm.
Tomten nr 5 innehåller:	691,13
av jordägan nr 85 Moritzgården	140,30 kvm.
" " " 86 Storgården	567,80 "
" " " 90 Smärödingarna	83,00 "
" " " 91 " "	178,00 "
Summa yttnehåll	966,10 kvm.
Tomten nr 6 innehåller:	
av jordägan nr 85 Moritzgården	978,60 kvm.
Summa yttnehåll	978,60 Kvm.


År 1927 den 14 februari. Har den å denna stads
kommunala tomtindelning av Byggnadsnämnden
i Umeå till förmån för följande fastigheter, betygar
På Byggnadsnämndens vägnar:
P. J. Svansson

Genom resolution denna dag
har Stadsrådets Befallningshavande i
Västerbotuens läse förtärligt förslag till
tomtindelning av kvarteret Spjutet i
Umeå stad i ulighet med denna
karta, betygar: Umeå i landskansliet
den 26 september 1927.



910

Skala 1:400.



Litt. K Nr 1318

På tjänstens vägnar
Karl Andersson

SPJUTET 1-6

Verk. Byggn. kom. 2/1227.

T:5
1927.

N:r 478-342
E.D. 1927.

Kungl. Maj:ts Befallningshavandes


i Västerbottens län resolution i fråga om fastställande av tomtindelning i kvarteret Spjutet i Umeå stad.

Given Umeå i landskansliet den

26 september 1927.

Av handlingarna i ärendet inhämtas följande.

Sedan byggnadsnämnden i Umeå uppdragit åt förrättningsmannen för tomtmätning i Umeå stad, Nils Hj. Nilsson, att upprätta förslag till tomtindelning av kvarteret Spjutet, har Nilsson utarbetat sådant förslag med däröver upprättad karta och beskrivning, enligt vilken kvarteret skulle indelas i sex särskilda tomter, nämligen tomten n:r 1 om 1164,90 kvm., tomten n:r 2 om 1044,70 kvm., n:r 3 om 758,20 kvm., n:r 4 om 686,20 kvm., n:r 5 om 966,10 kvm. samt n:r 6 om 978,60 kvm. Härefter har byggnadsnämnden vid sammanträde den 14 februari 1927 funnit skäligen att, som det upprättade förslaget till tomtindelning blivit av samtliga tillstädesvarande markägare gillat samt funnet för ett ändamålsenligt bebyggande lämpligt, godkänna detsamma till framtida efterrättelse.



I en den 15 augusti 1927 hit inkommen skrift har borgmästaren

Stämpel sex kronor.

Byggnadsnämnden .

2480K-K/1318

615/
1927

P.A.Svanström på byggnadsnämndens vägnar med överlämnande av handlingarna i ärendet underställt beslutet Kungl.Maj:ts Befallningshavandes prövning.

Länsarkitekten Edv.Lundqvist har i ärendet varit hörd och avgivit yttrande.

Vad sålunda och i övrigt i ärendet förekommit, har Kungl.Maj:ts Befallningshavande tagit i övervägande; och prövat, med stöd av 1 kap. 3 § i lagen den 12 maj 1917 om fastighetsbildning i stad, skäligen till efterrättelse fastställa byggnadsnämndens ifrågavarande beslut om tomtindelning av kvarteret Spjutet i Umeå stad.

Den, som med denna resolution icke åtnöjes, äger hos Kungl.Maj:t anföra underdåniga besvär, vilka till Kungl.Kommunikationsdepartementet böra ingivas eller må, på klagandens eget äventyr, i betalt brev med allmänna posten insändas; och bör därvid iakttagas: att besvaren inkomma till nämnda departement, om enskild part är klagande, innan klockan tolv å fyrtiofemte dagen, och om klagan föres av menighet, innan klockan tolv å sextionde dagen efter av resolutionen erhållen del, delgivningsdagen oräknad, eller i båda fallen, om besvärstiden tilländagar på helgdag, å nästpåföljande söckendag före klockan tolv; att vid besvaren skall fogas bevis om tiden, då resolutionen blivit klaganden delgiven; att besvä-

ren, därest de icke äro av klaganden egenhändigt undertecknade, böra av behörig fullmakt för ingivandet eller insändandet åtföljas, och att besvären, när klaganden icke själv kan skriva, böra av författaren med utsättande av namn, syssla och boningsort underskrivas; men försummas något av vad sålunda är föreskrivet, har den klagande förlorat sin talan, och beslutet kommer att emot honom såsom laga kraftvunnet anses.

År och dag som ovan.

NH
på Länsstyrelsens vägnar:

Alf Aronson

Uppläst i Umeå förs kyrka Söndagen den
9 oktober 1927, betyg av
Arvid Gunnar

B E S K R I V N I N G

Över ägofigurerna inom kvarteret S p j u t t uti Umeå stad i an-
slutning till tomtindelningförslag av år 1927.

Tomten n:r 1 består av:

fig. a. innehållande	456,02 kvm.	äg. Joh. Kriström.
" b. " "	708,88 " "	Carl Forsman.
<u>Summa yttinnehåll</u>	<u>1164,90 Kvm.</u>	

Tomten n:r 2 består av:

fig. c. innehållande	1044,70 kvm.	äg. Carl Forsman.
<u>Summa yttinnehåll</u>	<u>1044,70 Kvm.</u>	

Tomten n:r 3 består av:

fig. d. innehållande	736,34 kvm.	äg. Carl Forsman.
" e. " "	21,86 " "	Joh. Kriström.
<u>Summa yttinnehåll</u>	<u>758,20 Kvm.</u>	

Tomten n:r 4 består av:

fig. f. innehållande	686,20 kvm.	äg. Joh. Kriström.
<u>Summa yttinnehåll</u>	<u>686,20 Kvm.</u>	

Tomten n:r 5 består av:

fig. g. innehållande	376,60 kvm.	äg. Joh. Kriström.
" h. " "	464,70 " "	Fridolf Jonsson.
" i. " "	124,80 " "	K. L. Andersson.
<u>Summa yttinnehåll</u>	<u>966,10 Kvm.</u>	

Tomten n:r 6 består av:

fig. j. innehållande	117,87 kvm.	äg. K. L. Andersson.
" k. " "	17,18 " "	Umeå stad.
" l. " "	827,55 " "	Joh. Kriström.
" m. " "	16,00 " "	Carl Forsman.
<u>Summa yttinnehåll</u>	<u>978,60 Kvm.</u>	

Umeå 1 januari 1927.

På tjänstens vägar: