
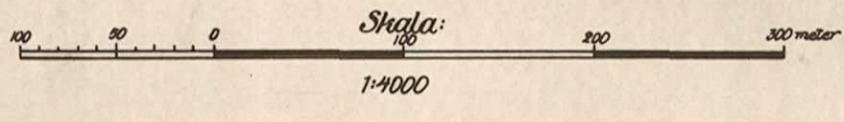


Litt. a = R. Nr 444
 " b = " 445



Utdrag av
Karta
 över rågångarna omkring
 hemmanet ³⁹/₂₅₆ mantal litt. Ya Nr 4
Öhr
 uti Umeå socker och härad
 av Västerbottens län
 kopierad för ägostyckning år 1905 av
 J. Gezelius
 Kommissionslantmätare.

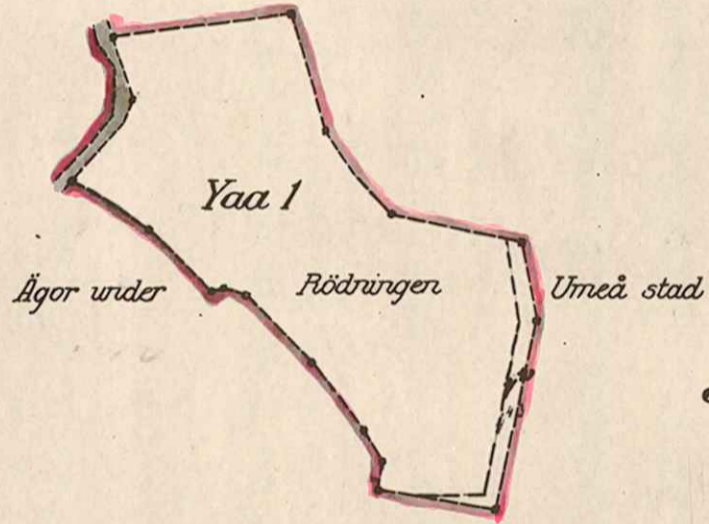
År 1924 den 9 augusti fastställdes av distriktslantmätaren Nils Jönsson uppsett förslag till mantalsfördelning mellan Umeå socker och Umeå stad av himmant 5/32 mantal litt. Yaa Om nr 4. I Umeå socker jämlikhet vid. den 14 mars 1924, enligt vilket förslaget i Umeå socker kvarvarande delen ättes ²/₆₄₀ mantal samt den med Umeå stad införlivade delen ⁴/₃₂₀ mantal, bebyggas Umeå i lantmäterikontoret den 9 augusti 1924.
 På tjänstens vägnar:
 Nils Jönsson



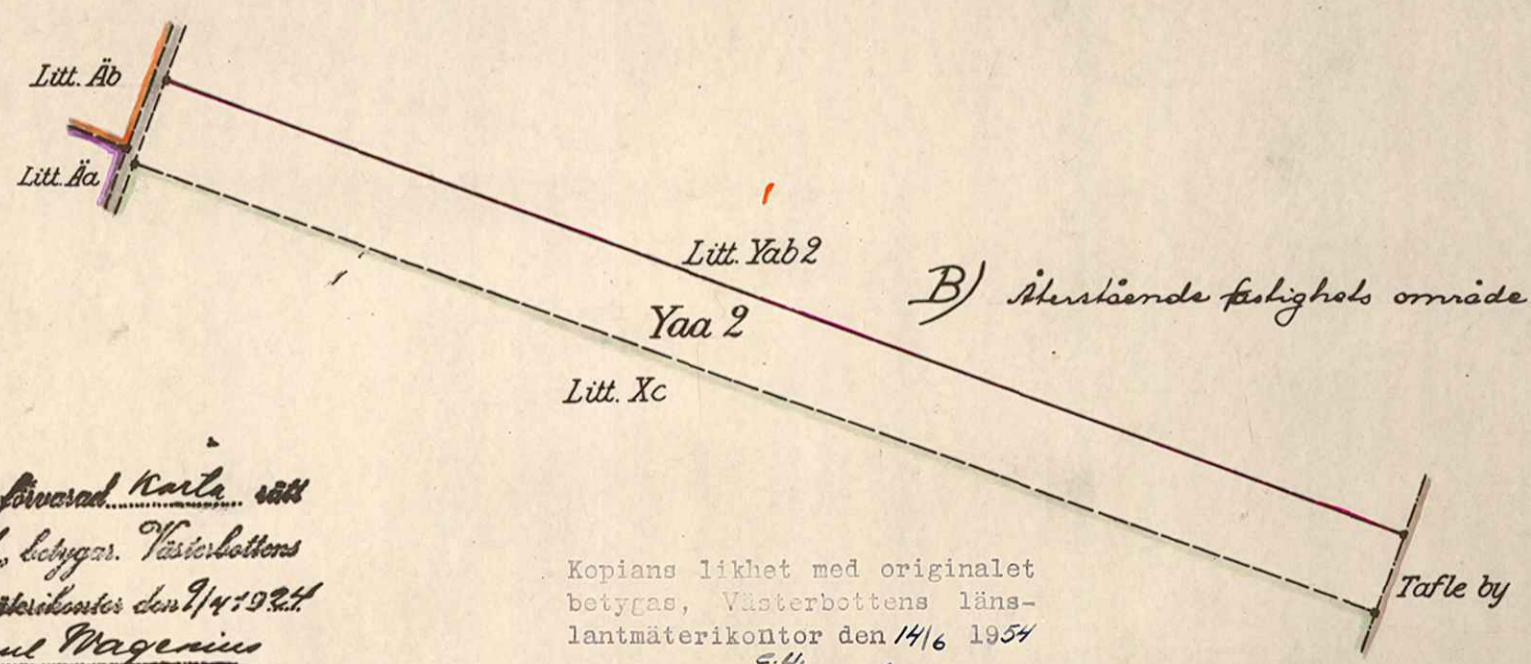
Använd vid mantalsfördelning år 1924 av

Nils Jönsson
 distriktslantmätare

Avskrift:
 År 1906 den 5 Maj blef den i öfverensstämmelse med denna karta verkställda ägostyckning af undertecknad ordförande i Umeå tingslags Egodelningsrätt, till framtida efterrättelse fastställd; bebyggas
 Ex officio:
 Axel Reuterskiöld.



A) Inom del inkorporerade omr.



Från den förvarad karta satts utdraget bebyggas Västerbottens län lantmäterikontoret den 9/4 1924.
 Paul Wagerius

Kopians likhet med originalet bebyggas, Västerbottens läns-lantmäterikontoret den 14/6 1924
 W. J. Jönsson

Släppl 12.- kronor.

ARKIVAKT K/1115A
 Kvarteret: Mantalsbeskrivn.
 Tomten nr: se akt K/1115A
 Stadsägare nr: Umeå

A 18/4