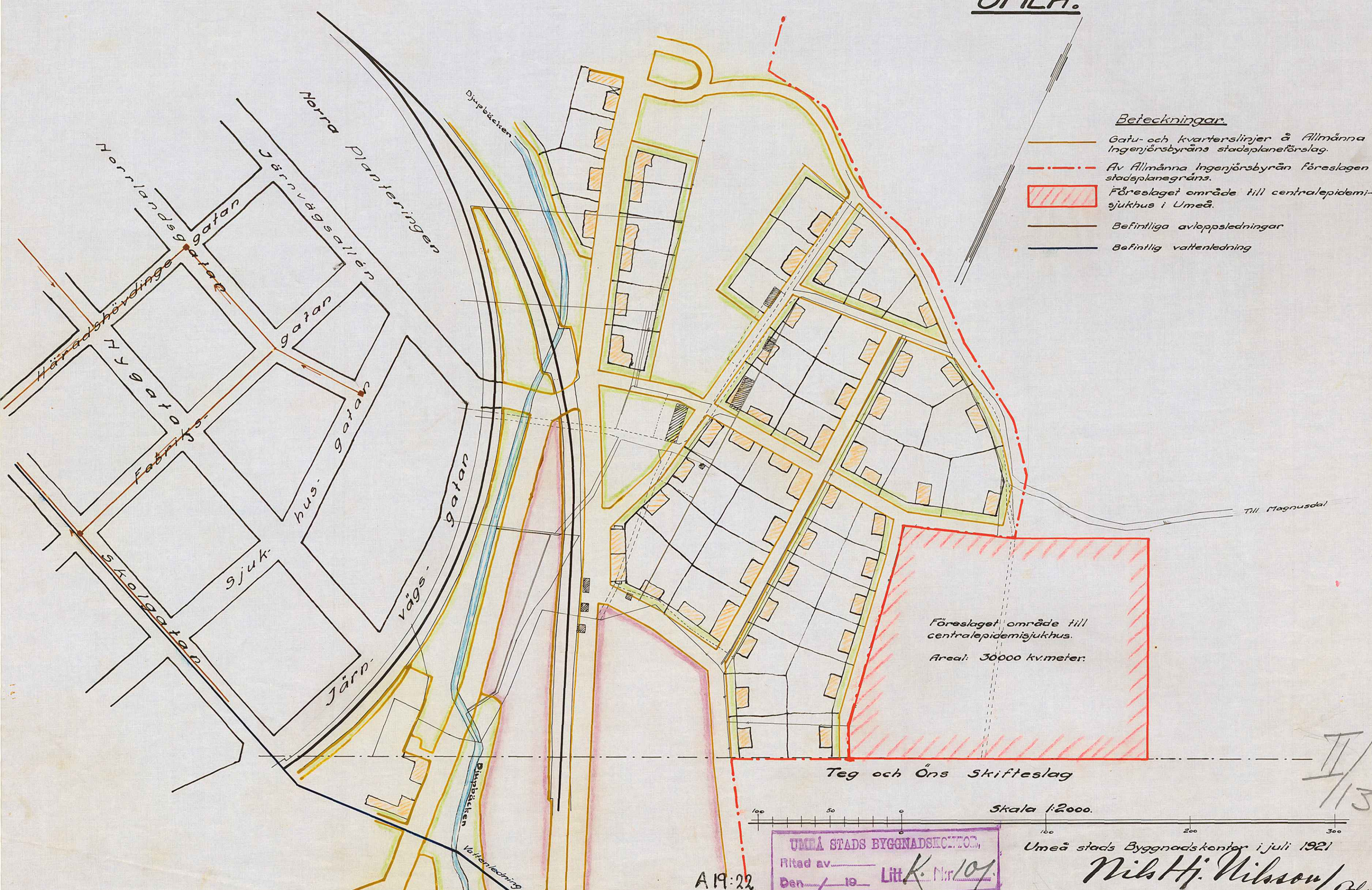







FÖRSLAG TIL LÄGE  
 För  
**CENTRALEPIDEMISJUKHUS I**  
UMEÅ.



Beteckningar.

-  Gatu- och kvarterslinjer å Allmänna Ingenjörbyråns stadsplaneförslag.
-  Av Allmänna Ingenjörbyråns föreslagen stadsplanegräns.
-  Föreslaget område till centralepidemisjukhus i Umeå.
-  Befintliga avloppsledningar
-  Befintlig vattenledning

Föreslaget område till centralepidemisjukhus.  
 Areal: 30000 kv.meter.

Teg och Öns Skifteslag



UMEÅ STADS BYGGNADSEKONOM,  
 Ritad av \_\_\_\_\_  
 Den \_\_\_\_ / \_\_\_\_ 19\_\_ Litt. K. Nr. 107.

Umeå stads Byggnadskontor i juli 1921  
 Nils Hj. Nilsson / sk.

A 19:22

11/13