

SD. 14-1-54

Inkom till
18 MRS 1954
Landskansliet i Umeå

BESKRIVNING

ändrad del av
till *tomtindelning av kvarteret* Hörnan 17-18

inom Hörnefors municipalsamhälle.

Förutsättningar, motiv m. m.

Begränsningslinjerna för ifrågavarande kvarter äro angivna å en för samhället den 23 februari 1945 fastställd stadsplan. Den stadsplaneändring, som fastställdes den 11 oktober 1952 berörde icke här ifrågakomna kvarter.

Kvarteret är avsett att bebyggas med bostadshus i öppet byggnadssätt.


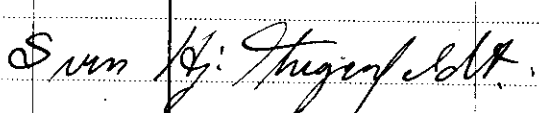
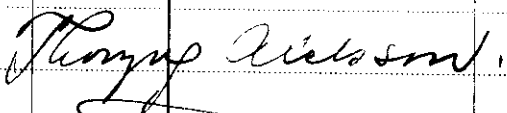
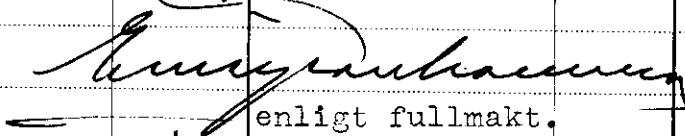

Närmare bestämmelser om hushöjd med mera återfinnes i stadsplanebestämmelserna. Kvarteret har tidigare varit tomtindelad i tomterna 1 - 16. *fastställd 19²⁵ 49*

Den här ifrågavarande ändringen berör de endast administrativt bildade tomterna nr 4 och 5. eller i huvudsak fastigheterna Hörneå 8²¹⁶ och 8²¹⁷. Gränsen mellan tomterna nr 4 och 5 /administrativt bildade/ avses att flyttas 4 meter åt öster för möjliggörande av en större utbyggnad på tomten nr 5 /Hörneå 8²¹⁶/. Ur plansynpunkt synes intet vara att erinra mot ändringen av tomtindelningen. Följande sakägare och fastigheter beröres av den föreslagna ändringen:

Fastighet.	Ägare.
Hörneå 8 ²¹⁶	Sven Hj. Tegenfeldt.
Hörneå 8 ²¹⁷	Torgny Axelsson.
Hörneå 8 ¹	Mo och Domsjö AB för vilket bolag talan föres av Överingenjören Ernst Planhammar enligt vederbörlig fullmakt.

Ändringen av denna del av
Genom den föreslagna tomtindelningen indelas kvarteret i 2

tomter, vilka beskrivas sålunda: /enligt tidigare tomtindelning
tomterna nr 4 och 5/

Tomt nr	Tomten angränsar			I tomten ingår		Tomtens areal m ²
	tomt, gata, plats e. d.	mellan gränspunkterna	med längd m	fastighet, fastighetsdel eller område	areal m ²	
1	2	3	4	5	6	7
17	tomt nr 12 i norr	2-3 34-35	27,60	av Hörneå 8 ¹	158	2091
	" " 3 i öster	3-4 35-24	63,06	av Hörneå 8 ²¹⁷	1933	
	Kungsvägen i söder	4-5 24-25	40,29			
	tomt nr 18 i väster	5-4 25-34	61,46			
18	tomterna nr 11 och 12 i norr	1-2 32-34	32,60	av Hörneå 8 ¹	36	1995
	tomt nr 17 i öster	2-5 34-25	61,46	av Hörneå 8 ²¹⁶	1721	
	Kungsvägen i söder	5-6 25-26	32,49	av Hörneå 8 ²¹⁷	238	
	tomt nr 6 i väster	6-1 26-32	61,14			
Umeå den 27 februari 1954.						
På tjänstens vägnar:						
						
Distriktslantmätare.						
Förestående förslag till tomtindelning godkännes och medgiva vi, att byggnadsnämnden företager ärendet till avgörande utan förfarande, som sägs i 41 § byggnadsstadgan.						
För Hörneå 8 ²¹⁶						
För Hörneå 8 ²¹⁷						
För Mo och Domsjö AB		 enligt fullmakt.				
Tillhör Byggnadsnämndens beslut den 2/3 1954, § 1.....						
 Byggnadsnämndens ordförande.						

