

19 - 29 E. D.
1952

inom till Lantmäteri-
kontoret i Umeå

3 inom till Lantmäteri-
kontoret i Umeå

21 APR 1952
S.D.N.R./H-13 år 1952

21 MRS 1952
S.D.N.R./H-13 år 1952

19 MAR 1952
LANTMÄTERIET

BESKRIVNING

till tomtindelning av kvarteret E J D E R N.

inom Hörnefors municipalsamhälle.

Förutsättningar, motiv m. m.

Begränsningslinjerna för ifrågavarande kvarter äro angivna å en den 13 januari 1950 fastställd ändring av stadsplanen för viss del av samhället öster om Hörneån.

Kvarteret har tidigare icke varit tomtindelad.

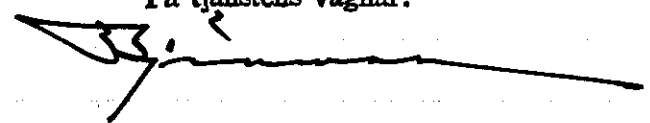
Kvarteret är avsett att bebyggas med bostadsfastigheter i öppet byggnadssätt. Närmare detaljer om hushöjd m. m. återfinnas i stadsplanebestämmelserna.

Nedanstående fastigheter och sakägare beröras av tomtindelningsförslaget.

Fastighet.	Ägare.
Hörneå 8 ⁴²⁶ ✓	Mo och Domsjö AB. ✓
Hörneå 8 ⁴²⁷ ✓	" "
Hörneå 8 ⁴²⁸ ✓	" "
Hörneå 8 ⁴²⁹ ✓	" "
Hörneå 8 ⁴³⁰ ✓	" "
Hörneå 8 ⁴³¹ ✓	Karl Uno Jakobsson ✓
Hörneå 8 ⁴³² ✓	Erik Roland Norgren ✓
Hörneå 8 ⁴³³ ✓	Knut Ernfrid Gidlund. ✓

Tillhör länsstyrelsens i Västerbottens län beslut
den 19/4 1952. Umeå i landskansliet.

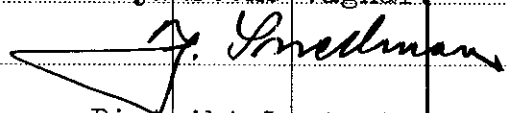
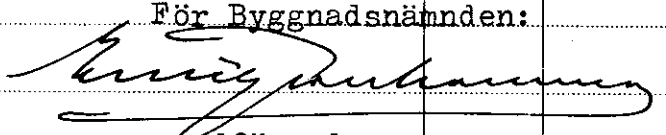
På tjänstens vägnar:



24-HÖS-52

Genom den föreslagna tomtindelningen indelas kvarteret i 8 tomter, vilka beskrivas sålunda:

Tomt nr	Tomten angränsar			I tomten ingår		Tomtens areal m ²
	tomt, gata, plats e. d.	mellan gränspunkterna	med längd m	fastighet, fastighetsdel eller område	areal m ²	
1	2	3	4	5	6	7
1	mot gata i norr	1-2	38,36	Hörneå 8 ⁴²⁶	1272	
	" " i öster	2-3	6,53			
		3-4	21,04			
	" tomt nr 2 i söder	4-20	39,98			
	" allmän plats i väster	20-1	38,96			1272
2	mot tomt nr 1 i norr	20-4	39,98	Hörneå 8 ⁴²⁷	1118	
	" gata i öster	4-5	27,95			
	" tomt nr 3 i söder	5-19	39,97			
	" allmän plats i väster	19-20	27,96			1118
3	mot tomt nr 2 i norr	19-5	39,97	Hörneå 8 ⁴²⁸	1119	
	" gata i öster	5-6	27,98			
	" tomt nr 4 i söder	6-18	39,95			
	" allmän plats i väster	18-19	28,02			1119
4	mot tomt nr 3 i norr	18-6	39,95	Hörneå 8 ⁴²⁹	1118	
	" gata i öster	6-7	28,00			
	" tomt nr 5 i söder	7-17	39,94			
	" allmän plats i väster	17-18	27,95			1118
5	mot tomt nr 4 i norr	17-7	39,94	Hörneå 8 ⁴³⁰	1116	
	" gata i öster	7-8	27,95			
	" tomt nr 6 i söder	8-16	39,92			
	" allmän plats i väster	16-17	27,96			1116
6	mot tomt nr 5 i norr	16-8	39,92	Hörneå 8 ⁴³¹	1119	
	" gata i öster	8-9	28,03			
	" tomt nr 7 i söder	9-15	39,92			
				Overföres:	1119	

Tomt nr	Tomten angränsar			I tomten ingår		Tomtens areal m ²
	tomt, gata, plats e. d.	mellan gränspunkterna	med längd m	fastighet, fastighetsdel eller område	areal m ²	
1	2	3	4	5	6	7
				Överfört:	1119	
	mot allmän plats i väster ✓	15-16'	28,03'			1119 ✓
7	mot tomt nr 6 i norr	15-9 ✓	39,92	Hörneå 8 ⁴³²	1115	
	" gata i öster ✓	9-10'	27,93'			
	" tomt nr 8 i söder ✓	10-14	39,90'			
	" allmän plats i väster ✓	14-15'	27,95'			1115'
8	mot tomt nr 7 i norr	14-10	39,90'	Hörneå 8 ⁴³³	1216	
	" gata i öster	10-11	24,51'			
	" " i söder ✓	11-12'	5,93'			
	" allmän plats i väster ✓	12-13	36,13'			
		13-14'	32,88'			1216'
Umeå den 3 mars 1952.						
På tjänstens vägnar:						
						
Distriktslantmätare.						
Tillhör Byggnadsnämndens beslut den 8/9 * 1952.....						
För Byggnadsnämnden:						
						
Ordförande.						

Tomt nr	Tomten angränsar			I tomten ingår		Tomtens areal m ²	
	tomt, gata, plats e. d.	mellan gränspunkterna	med längd m	fastighet, fastighetsdel eller område	areal m ²		
1	2	3	4	5	6	7	
	<p>Förestående förslag till tomtindelning godkännes, och medgiva vi, att byggnadsnämnden företager ärendet till avgörande utan förfarande, som sägs i 41 § 1 mom. byggnadsstadgan.</p> <p>Hörnefors den 7 mars 1952</p> <p>För Hörneå 8:426, 8:427, 8:428, 8:429 och 8:430</p> <p>Mo & Domsjö AB <i>v</i></p> <p><i>Kerstin Eriksson</i> <i>v</i></p> <p>För Hörneå 8:431</p> <p><i>Uno Jacobsson</i> <i>v v</i></p> <p>För Hörneå 8:432</p> <p><i>Roland Norgren</i> <i>v</i></p> <p>För Hörneå 8:433</p> <p><i>Arvid Gidlund</i> <i>v</i></p>						