

To 44 6 D. 1951.

SD 84-9-62

kontoret i Umeå

- 5 JUN 1951

SD.N.R. Hö 8 år 1951

53 21 6

INRIKTSREKVISITS 1950

4 JUN 1951

LANDSKAPETS I UMEÅ

kontoret i Umeå

25 SEP 1951

SD.N.R. Hö 8 år 1951

BESKRIVNING

till tomtindelning av kvarteret DUNKER

inom Hörnefors municipalsamhälle, Västerbottens län.

Förutsättningar, motiv m. m.

Begränsningslinjerna för ifrågavarande kvarter äro angivna å en för ifrågavarande del av samhället den 13 januari 1950 fastställd ändring av stadsplanen. ~~Tomtindelningförslaget ansluter till en ny ändring av stadsplanen, som är under utarbetande.~~

Kvarteret har tidigare icke varit tomtindelad.

Kvarteret är avsett att bebyggas med östadsfastigheter i öppet byggnadssätt. Närmare detaljer om hushöjd m.m. återfinnas i stadsplanebestämmelserna.

Nedanstående fastigheter och sakägare beröras av tomtindelningförslaget .

Fastighet.	Ägare.
Hörneå 8 ¹	Mo och Domsjö Aktiebolag.
Hörneå 8 ¹⁸	Olof Rönmark.
Hörneå 8 ¹²⁰	" "

Tillhör länstyrelsens i Västerbottens län beslut den 19/3 1962. Umeå i landskansliet som ovan.

På tjänstens vägnar:

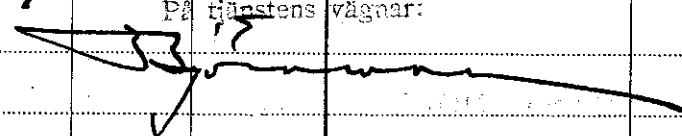

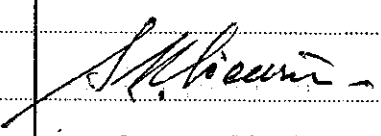
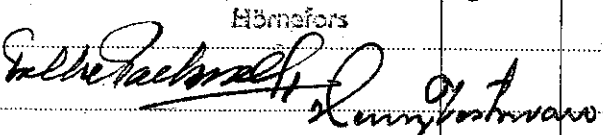
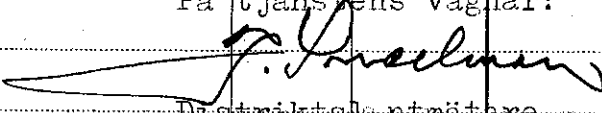
Kaj Johansson

Åke Carlsson

Genom den föreslagna tomtindelningen indelas kvarteret i 6 tomter, vilka beskrivas sålunda:

Tomt nr	Tomten angränsar			I tomten ingår		Tomtens areal m ²
	tomt, gata, plats e. d.	mellan gränspunkterna	med längd m	fastighet, fastighetsdel eller område	areal m ²	
1	2	3	4	5	6	7
1	Gatumark i norr	2-3	10,78	Del av Hörneå 8 ¹	420	
	Dunkergatan i nordost	3-17	73,00	Del av Hör-		
	Tomt nr 3 i sydost	17-12	29,70	neå 8 ¹⁸	2524	
	" " 2 i söder	12-11	42,00			
	Franke-gatan i väster	11-2	68,40			2944
2	Tomt nr 1 i norr	11-12	42,00	Del av Hörneå		
	" " 3 i öster	12-13	30,00	8 ¹⁸	1260	
	" " 5 i söder	13-10	42,00			
	Franke-gatan i väster	10-11	30,00			1260
3	Tomt nr 1 i nordväst	12-17	29,70	Del av Hörne-		
	Dunker-gatan i nordost	17-4	23,00	å 8 ¹⁸	1557	
	Allmän plats i öster	4-16	35,38			
	Tomt nr 4 i söder	16-13	37,22			
	" " 2 i väster	13-12	30,00			1557
4	Tomt nr 3 i norr	13-16	37,22	Del av Hör-		
	Allmän plats i öster	16-5	19,50	neå 8 ¹⁸	540	
	Bruksgatan i sydost	5-15	35,71	Del av Hörne-		
	Tomt nr 6 i sydväst	15-14	15,72	å 8 ¹²⁰	536	
	" " 5 i väster	14-13	31,00	Del av Hörneå 8 ¹	145	1221
5	Tomt nr 2 i norr	10-13	42,00	Del av Hör-		
	" " 4 i öster	13-14	31,00	neå 8 ¹⁸	1180	
	" " 6 i söder	14-9	42,00	Del av Hörne-		
	Franke-gatan i väster	9-10	31,00	å 8 ¹²⁰	122	1302

Tomt nr	Tomten angränsar			I tomten ingår		Tomtens areal m ²
	tomt, gata, plats e. d.	mellan gränspunkterna	med längd m	fastighet, fastighetsdel eller område	areal m ²	
1	2	3	4	5	6	7
6	Tomt nr 5 i norr	9-14	42,00	Del av Hör-		
	" " 4 i nordost	14-15	15,72	neå 8 ¹	381	
	Bruksgatan i sydöst	15-6-7	38,63+	Del av Hörneå		
	" " " "		+10,85	8 ¹⁸	47	
	" " i sydväst	7-8-1	10,13+	Del av Hör-		
			+4,00	neå 8 ¹²⁰	1136	
	Franke-gatan i väster	1-9	36,50			1564
<p>Umeå den 20 februari 1951.</p> <p>På tjänstens vägnar:</p> <p><i>J. Prullman</i></p> <p>Distriktslantmätare.</p>						
<p>Förestående förslag till tomtindelning godkännes och medgiva vi att byggnadsnämnden företager ärendet till avgörande utan förfarande, som avses i 41 § byggnadsstadgan.</p>						
<p>Hörnefors den 25 maj 1951.</p>						
<p>..... <i>Sven Lohm</i></p> <p>För Hörnefors municipalnämnd.</p>						
<p>.....</p> <p>För Hörneå 8¹</p>						
<p>.....</p> <p>För Hörneå 8¹⁸ och 8¹²⁰</p>						
<p>Tillhör byggnadsnämndens beslut den .. 25 maj 1951. § 1..</p>						
<p>..... <i>Byggnadsnämndens ordförande</i></p> <p>Byggnadsnämndens ordförande.</p>						

Tomt nr	Tomten angränsar			I tomten ingår		Tomtens areal m ²
	tomt, gata, plats e. d.	melan gränspunkterna	med längd m	fastighet, fastighetsdel eller område	areal m ²	
1	2	3	4	5	6	7
	<p>Tillhör länsstyrelsen i Västerbottens län beslut den <u>24</u> 19<u>57</u>. Umeå i länskansliet.</p> <p>På tjänstens vägnar:</p> 					
	<p>Tillhör byggnadsnämndens beslut den 23 februari 1962, §1; betygar</p>  <p>Byggnadsnämndens ordförande.</p>					
	<p>Förestående beslut om upphävande av tomtindelning beträffande tomter ^{1 och} 4 godkännes och medgiva vi att byggnadsnämnden företager ärendet till avgörande utan förfarande som sägs i 34 § 2 mom. byggnadsstadgan.</p>					
	<p>För Mo och Domsjö Aktiebolag</p>  <p>Enligt fullmakt.</p>					
	<p>För Hörneå 8¹ ✓</p>					
	<p>Seth Blom Rimmak</p> <p>För Hörneå 8¹²⁰ ✓ och 8¹⁸ ✓</p>					
	<p>Sammarbetsföreningen</p> <p>För tomt nr 5 ✓</p>					
	<p>23-30 Hörnefors kooperativa handelsförening Hörnefors</p>  <p>För tomt nr 6 ✓</p>					
	<p>Bestyrkes; och utgör ovanstående tillika förteckning över samtliga fastigheter och deras ägare inom kvarteret.</p> <p>På tjänstens vägnar:</p>  <p>Distriktslantmätare.</p>					