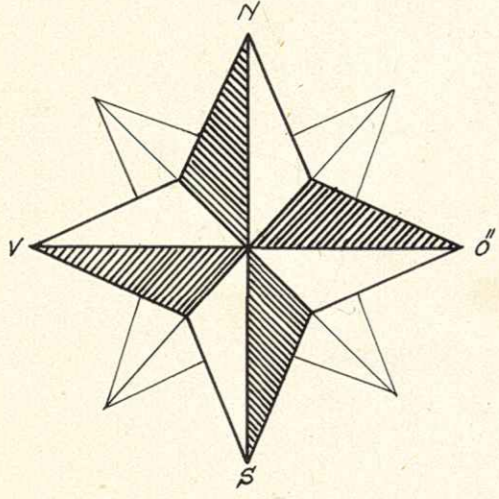


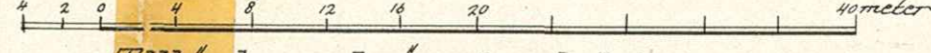
Upphävvd tomt nr 1 och nr 2 1962.03.19



Karta
över
Kvarteret Dunker
uti Hörnefors municipalsamhälle,
Västerbottens län
med
förslag till tomtindelning
upprättad den 20 februari 1951 av

J. Jönellman
Distriktslantmätare

Skala 1:400



Tillhör byggnadsnämndens beslut
den 23 februari 1951

Knut Paulsson
Byggnadsnämndens ordförande



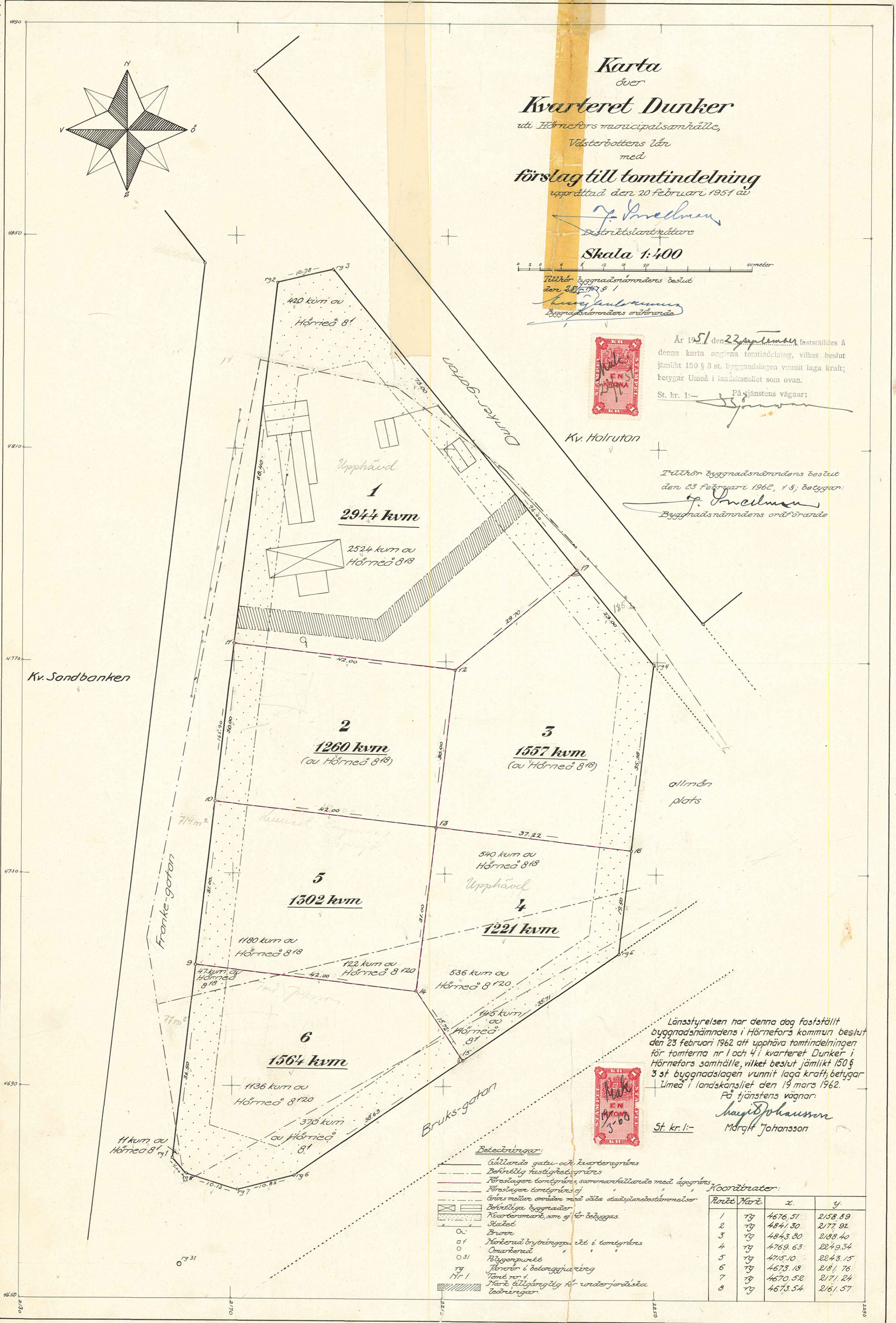
År 1951 den 22 september fastställdes å
denna karta angivna tomtindelning, vilket beslut
jämflikt 150 § 3 st. byggnadslagen vunnit laga kraft;
betygar Umeå i landskänsliet som ovan.

St. kr. 1:- På tjänstens vägnar:

J. Jönellman

Tillhör byggnadsnämndens beslut
den 23 februari 1962, 1 §; betygar:

Knut Paulsson
Byggnadsnämndens ordförande



Länsstyrelsen har denna dag fastställt
byggnadsnämndens i Hörnefors kommun beslut
den 23 februari 1962 att upphäva tomtindelningen
för tomterna nr 1 och 4 i kvarteret Dunker i
Hörnefors samhälle, vilket beslut jämflikt 150 §
3 st byggnadslagen vunnit laga kraft; betygar
Umeå i landskänsliet den 19 mars 1962.
På tjänstens vägnar:

St. kr. 1:-
Mårigt Johansson
Mårigt Johansson



- Be-teckningar:**
- Gällande gatu- och kvartersgränser
 - - - - - Befintlig fastighetsgränser
 - Förslagen tomtgränser, svaren markhällande med ägaregränser
 - Förslagen tomtgränser
 - Gräns mellan område med övriga stadsplanbestämmelser
 - Befintliga byggnader
 - Kvarteretsmark, som ej för bebyggas
 - Stadsbål
 - Bruken
 - o.1 Hållarens brytningsskär i tomtgräns
 - o.31 Omärkerad
 - o.31 Polypunkt
 - ry Färor i betonggjutning
 - Nr 1 Tomt nr 1
 - Mark tillgänglig för vattenförädlade teckningar

Koordinater:

	North	x.	y.
1	79	4676,51	2158,89
2	79	4841,30	2177,92
3	79	4843,80	2189,40
4	79	4769,63	2249,34
5	79	4715,10	2243,15
6	79	4673,18	2181,76
7	79	4670,52	2171,24
8	79	4673,54	2161,57

Fastst. 1951.09.22
DUNKER 1-6 (Hö)
24-HÖS-39

Dnr: H 1/47