



År 1957 den 8 augusti fastställes A
denna karta angivna tomtindelning, vilke beslut
jämlikt 150 § 3 st. byggnadslagen vunnit lag i kraft;
betygar Umeå i landkansliet som ovan.
St. nr. 1:-- På tjänstens vägnar:

Karta
över
Kvarteret Eriksdal

inom Hörnefers municip.
Västerbottens län;
med

förslag till tomtindelning

upprättad den 14 februari 1951 av

J. Smedman
Distriktslantmätare.


Skala 1:400



Tillhör Byggnadsnämndens beslut

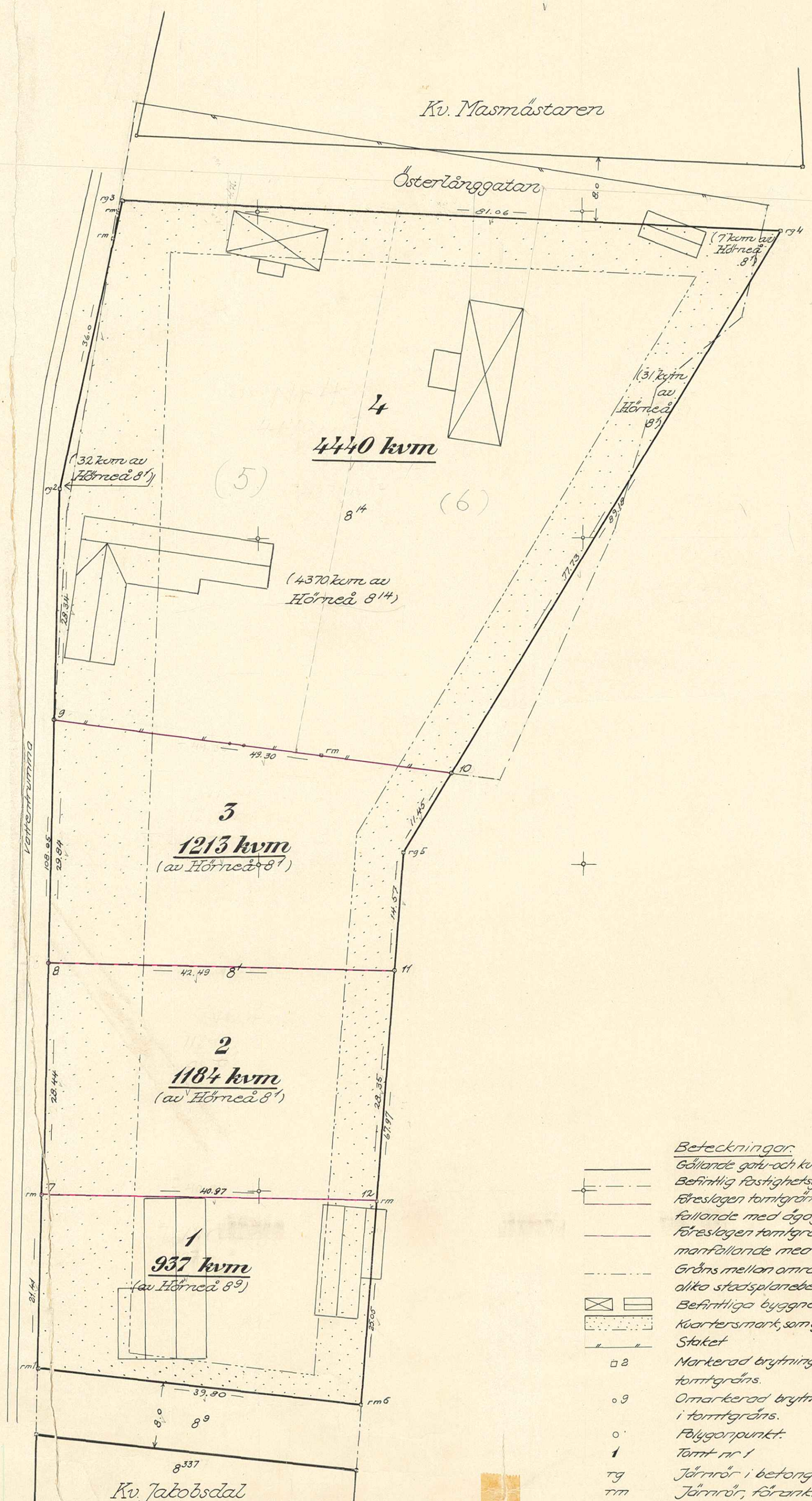
den 25/11 1957 nr 1

Knut Johansson
ordförande



1981-03-03 upphävde
länsstyrelsen i Västerbottens län på denna
karta angivna tomtindelning, vilket beslut betr. nr 3
jämlikt 150 § 3 st. byggnadslagen vunnit laga
kraft; betygar Umeå som ovan.

Per Hållén



TILLHÖR BYGGNADSNÄMNDENS BESLUT
1980-10-27 § 930 BETYGAR I TJÄNSTEN

Lau

Koordinater:

Rör	Var	x	y
1	mm	3898.23	2085.03
2	tg	4006.24	2085.63
3	tg	4041.39	2093.40
4	tg	4037.53	2174.37
5	tg	3961.46	2127.82
6	mm	3893.70	2122.58
7	mm	3919.64	2093.55
8	mm	3948.07	2094.23
9	mm	3977.90	2084.95
10	mm	3971.23	2133.80
11	mm	3946.94	2126.70
12	mm	3918.67	2124.51

Beteckningar:

- Gällande gat- och kvartersgräns
- - - Befintlig fastighetsgräns
- · - · - Föreslagen tomtgräns, sammanfallande med dggräns.
- · - · - Föreslagen tomtgräns, ej sammanfallande med dggräns.
- · - · - Gräns mellan områden med olika stadsplanbestämmelser.
- ⊠ Befintliga byggnader.
- ▨ Kvartersmark, som ej får bebyggas.
- Staket
- Markerad brytningspunkt i tomtgräns.
- Ommarkerad brytningspunkt i tomtgräns.
- Flygonpunkt.
- 1 Tomt nr 1
- tg Järnrör i betonggjutning.
- mm Järnrör, förankrat.

To. 40 b. d. 1951.

Landmätarkontoret i Umeå

Inkom till Landmätarkontoret i Umeå

- 5 JUN 1951

SDNR Hö 9 år 1951

10 AUG 1951

SDNR Hö 9 år 1951

LANDMÄTARKONTORET I UMEÅ
- 5 JUN 1951

BESKRIVNING

till tomtindelning av kvarteret ERIKSDAL

inom HÖRNEFORS municipalsamhälle.

Förutsättningar, motiv m. m.

Begränsningslinjerna för ifrågavarande kvarter äro angivna å en för samhället den 23 februari 1945 fastställd stadsplan. Ändring av stadsplanen i denna del har icke skett och är ej heller ifrågasatt.

Kvarteret har tidigare icke varit tomtindelad.

Kvarteret är avsett att bebyggas med bostadsfastigheter i öppet byggnadssätt. Närmare detaljer om hushöjd m. m. återfinnas i stadsplanebestämmelserna.

Medanstående fastigheter och sakägare beröres av tomtindelningsförslaget:

Fastighet.	Ägare.
Hörneå 8 ¹	Mo och Domsjö Aktiebolag. ✓
Hörneå 8 ⁹	Ernst Erhard Sundberg. ✓
Hörneå 8 ¹⁴	Jensine Sundberg. ✓


y

Genom den föreslagna tomtindelningen indelas kvarteret i 4
tomter, vilka beskrivas sålunda:

Tomt nr	Tomten angränsar			I tomten ingår		Tomtens areal m ²
	tomt, gata, plats e. d.	mellan gränspunkterna	med längd m	fastighet, fastighetsdel eller område	areal m ²	
1	2	3	4	5	6	7
1	norr: mot tomt nr 2	7-12	40,97	Hörneå 8 ⁹	937	
	öster: " allmän plats	12-6	25,05			
	söder: " gata	6-1	39,80			
	väster: " "	1-7	21,41			937
2	norr: mot tomt nr 3	8-11	42,49	Hörneå 8 ¹	1184	
	öster: " allmän plats	11-12	28,35			
	söder: " tomt nr 1	12-7	40,97			
	väster: " gata	7-8	28,44			1184
3	norr: mot tomt nr 4	9-10	49,30	Hörneå 8 ¹	1213	
	öster: " allmän plats	10-5-11	11,45 14,57			
	söder: " tomt nr 2	11-8	42,49			
	väster: " gata	8-9	29,84			1213
4	norr: mot gata	3-4	81,06	Hörneå 8 ¹⁴	4370	
	sydost: " allmän plats	4-10	77,73	" 8 ¹	70	
	söder: " tomt nr 3	10-9	49,30 28,34			
	väster: " gata	9-2-3	36,00			
						4440
				Summa		7774

Umeå den 14 februari 1951.

På tjänstens vägnar:


Distriktslantmätare.

Tomt nr	Tomten angränsar			I tomten ingår		Tomtens areal m ²	
	tomt, gata, plats e. d.	mellan gränspunkterna	med längd m	fastighet, fastighetsdel eller område	areal m ²		
1	2	3	4	5	6	7	
	<p>Förestående förslag till tomtindelning godkännes och medgiva vi, att byggnadsnämnden företager ärendet till avgörande utan förfarande, som avses i 41 § byggnadsstadgan.</p> <p>Hörnefors den 25 / 5 1951</p> <p>..... <i>Felix Selin</i>..... För Hörnefors municipalnämnd.</p> <p>.....</p> <p>För Hörneå 8¹</p> <p>.....</p> <p>För Hörneå 8⁹</p> <p>.....</p> <p>För Hörneå 8¹⁴</p> <p>Tillhör byggnadsnämndens beslut den 25 maj 1951 § 1</p> <p>..... <i>Byggnadsnämndens ordförande</i>..... Byggnadsnämndens ordförande.</p> <p>Tillhör länsstyrelsens i Västerbottens län beslut den 8/8 1951 i Umeå i landskansliet.</p> <p>På tjänstens vägnar:</p> <p>..... <i>[Signature]</i>.....</p> <p>Tillhör länsstyrelsens i Västerbottens län beslut 1981-03-03 Umeå som ovan.</p> <p>..... <i>[Signature]</i>.....</p>						