

|                 |    |    |
|-----------------|----|----|
| 93              | 37 | 64 |
| Ink 12 APR 1965 |    |    |
| Landskontoret   |    |    |

# BESKRIVNING

till tomtindelning av kvarteret L Ä K A R E N

i Hörnefors stadsplaneområde  
av Västerbottens län.

Förutsättningar, motiv m. m.

Kvarteret har tillkommit första gången genom den stadsplan, som fastställdes den 13 januari 1950. Sedermera har en ändring av planen för ifrågavarande kvarter fastställts den 31 december 1964. Denna ändring innebär att kvarteret utökades norrut för att bereda plats för en byggnad för läkarmottagning m.m.

Kvarteret har tidigare icke varit tomtindelad.

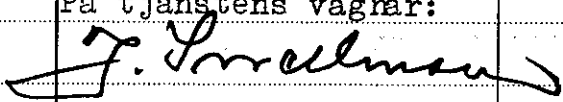
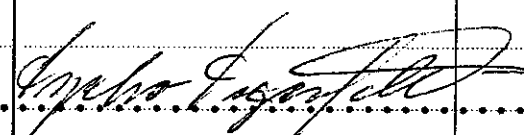
Närmare detaljer om hushöjd m.m. återfinnas i stadsplanebestämmelserna.

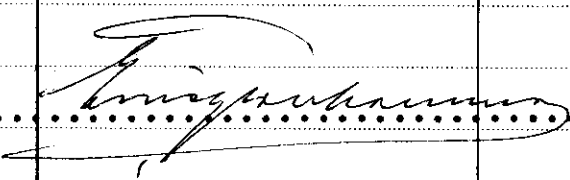

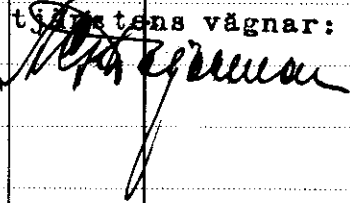
Av tomtindelningsförslaget beröres endast

Hörnefors kommun såsom ägare av fastigheten Hörneå 8<sup>191</sup>.

samt Norrlands Skogsägares Cellulosaaktiebolag /NCB/ såsom ägare av Hörneå 8<sup>1</sup>.

Genom den föreslagna tomtindelningen indelas kvarteret i tomter, vilka beskrivas sålunda:

| Tomt nr   | Tomten angränsar   |                        |             | I tomten ingår                            |                      | Tomtens areal m <sup>2</sup> |
|---|--|------------------------|-------------|---|----------------------|------------------------------|
|   | tomt, gata, plats e. d.                                  | mellan gräns-punkterna | med längd m | fastighet, fastighetsdel eller tomtområde | areal m <sup>2</sup> |                              |
| 1   | 2  | 3                      | 4           | 5   | 6                    | 7                            |
| 1   | Allmän plats i norr                                      | 1-2                    | 55.20✓      | del av Hörneå 8 <sup>1</sup>              | 1450                 |                              |
|   | allmän plats i öster                                     | 2-3                    | 26.05✓      | del av Hörneå 8 <sup>191</sup>            |                      |                              |
|   | " " " "  | 3-4                    | 18.79✓      |   | 1010                 |                              |
|   | tomt nr 2 i söder  | 4-7                    | 52.89✓      |   |                      |                              |
|   | allmän plats i väster                                    | 7-8                    | 18.50✓      |   |                      |                              |
|   | " " " "  | 8-1                    | 26.00✓      |   |                      | ✓<br>2460                    |
| 2   | <del>Tomten nr 1</del><br><del>Allmän plats</del> i norr | 7-4                    | 52.89✓      | del av Hörneå 8 <sup>191</sup>            |                      |                              |
|   | allmän plats i öster                                     | 4-5                    | 52.61✓      |   | 3103                 |                              |
|   | allmän plats i söder                                     | 5-6                    | 51.74✓      |   |                      |                              |
|   | allmän plats i väster                                    | 6-7                    | 80.06✓      |   |                      | ✓<br>3103                    |
| Umeå den 3 mars 1965.   |  |                        |             |   |                      |                              |
| På tjänstens vägnar:  |  |                        |             |   |                      |                              |
|  |  |                        |             |   |                      |                              |
| Distriktslantmätare.  |  |                        |             |   |                      |                              |
| Tillhör Byggnadsnämndens beslut den..... 18 mars 1965... 64.....                    |  |                        |             |   |                      |                              |
| För Byggnadsnämnden:  |  |                        |             |   |                      |                              |
|  |  |                        |             |   |                      |                              |
| Byggnadsnämndens ordförande.  |  |                        |             |   |                      |                              |

| Tomt nr | Tomten angränsar  |                       |             | I tomten ingår                            |                      | Tomtens areal m <sup>2</sup> |
|---------|---|-----------------------|-------------|---|----------------------|------------------------------|
|         | tomt, gata, plats e. d.   | mellan gränspunkterna | med längd m | fastighet, fastighetsdel eller tomtområde | areal m <sup>2</sup> |                              |
| 1       | 2   | 3                     | 4           | 5   | 6                    | 7                            |
|         | Förestående förslag till tomtindelning godkännes och medgiva vi, att Byggnadsnämnden företager ärndet till avgörande utan förfarande, som sägs i 34 § 2 mom. i Byggnadsstadgan. |                       |             |   |                      |                              |
|         |    |                       |             | för Hörneå 8 <sup>1</sup>                 |                      |                              |
|         |    |                       |             | " Hörneå 8 <sup>191</sup>                 |                      |                              |
|         | Tillhör länsstyrelsens i Västerbottens län beslut den 18/6 1965. Umeå i landskansliet som ovan.   |                       |             |   |                      |                              |
|         | På tjänstens vägnar:<br>  |                       |             |   |                      |                              |