

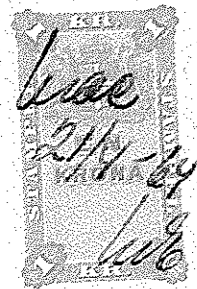

Förslag till tomtindelning av kvarteret FJÄRDINGEN

inom Hörnefors stadsplaneområde
i Hörnefors socken av Västerbottens län;

Upprättad i februari 1964 av:

J. Svedman
Distriktslantmätare

SKALA 1:400



År 1964 den 21 april fastställdes a
dena korta angivna tomtindelning, vilket beslut
fämlita 150 § 9 st. byggnadslagen vunnit laga kraft;
betygar Umeå i landstämman som ovan.

St. kr. 1:--

På förstens vägnar:
M. Svedman



KOORDINATER:

Punkt	X	Y	Mark
15	4020.95	1816.76	rm
16	3972.59	1837.56	rm
17	3917.71	1741.71	rm
18	3968.24	1713.53	rg

- BETECKNINGAR:**
- Kvarteregräns sammanfallande med fastighetsgräns
 - - - " " " " "
 - Fastighetsgräns
 - - - Bestämmelsegräns
 - · · Gräns mellan gata och park
 - Mark som ej får bebyggas

Tillhör byggnadsnämndens i Hörnefors kommun
beslut den 6 mars 1964, 5; betygar:

Per Svedman
Byggnadsnämndens sekr.

TU	G3	35	64
ink 18.MRS. 1964			
Landskansliet i Umeå			

BESKRIVNING

till tomtindelning av kvarteret

TREDINGEN
FJÄRDINGEN

inom Hörnefors stadsplaneområde
i Hörnefors socken av Västerbottens län.

Förutsättningar, motiv m. m.

Begränsningslinjerna för kvarteret Fjärdingen finnas angivna å en av länsstyrelsen den 31 december 1963 fastställd ändring av stadsplan för del av fastigheten Hörneå 8¹.

Kvarteret har icke tidigare varit tomtindelad.

Den här föreslagna tomtindelningen innebär att en tomt utlägges för bostadsändamål; öppet byggnadssätt, två våningar.

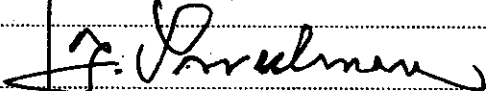

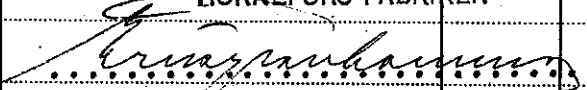


Närmare detaljer om hushöjd m.m. finnas angivna i stadsplanebestämmelserna.

Nedanstående fastighet och dess ägare beröres av tomtindelningsförslaget:

✓ Hörneå 8¹

Norrlands Skogsägares Cellulosa AB

Genom den föreslagna tomtindelningen indelas kvarteret i tomtar, vilka beskrives sålunda:

Tomt nr	Tomten angränsar			I tomten ingår		Tomtens areal m ²
	tomt, gata, plats e. d.	mellan gräns-punkterna	med längd m	fastighet, fastighetsdel eller tomtområde	areal m ²	
1	2	3	4	5	6	7
1	Allmän plats i norr	18-15	115.91	Del av Hörneå 8 ¹	6239	
	" " " öster	15-16	52.64			
	Längedsvägen i söder	16-17	110.45			
	Allmän plats i väster	17-18	57.86			6239 ✓
<p>Umeå i februari 1964 På tjänstens vägnar:  Distriktslantmätare.</p> <p>Tillhör byggnadsnämndens beslut den 6 mars 1964, § 5betygar: För Byggnadsnämnden:  Ordförande</p> <p>Förestående tomtindelning godkännes och medgiva vi, att Byggnadsnämnden företager ärendet till avgörande utan förfarande som sägs i 34 § 2 mom. i Byggnadsstadgan.</p> <p>NORRLANDS SKOGSÄGARENS CELLULOSA AB HÖRNEFORS FABRIKER  för Hörneå 8¹</p> <p> för Hörnefors kommun.</p> <p>Tillhör länsstyrelsens i Västerbottens län beslut den 21/4 1964. Umeå i lands- kansliet som ovan. På tjänstens vägnar: </p>						