

# BESKRIVNING

till tomtindelning av kvarteret

F R E J

inom Hörnefors stadsplaneområde  
i Hörnefors socken av Västerbottens län.

Förutsättningar, motiv m. m.

Begränsningslinjerna för kvarteret finnas angivna å en för samhällets östra del den 5 oktober 1957 fastställd stadsplaneändring. Någon ytterligare ändring i stadsplanen för ifrågakomma del av samhället är icke aktuell.

Kvarteret är avsett att bebyggas för bostadsändamål i öppet byggnads sätt. Närmare detaljer om hushöjd m.m. återfinnas i stadsplanebestämmelserna. Kvarteret har tidigare icke varit tomtindelad.

Nedanstående sakägare och deras fastigheter beröras av tomtindelnings förslaget.

Fastigheter

Hörneå 8<sup>1</sup> ✓

Hörneå 8<sup>76</sup> ✓

Hörneå 8<sup>313</sup> ✓

Hörneå 8<sup>446</sup> ✓

Sakägare.

NCB.

Talan föres av Disponenten Ernst Planhammar.

Frans Jonsson.

Tage Karlsson.

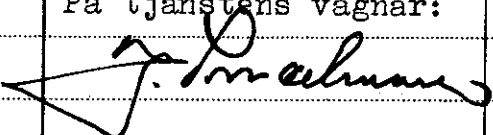
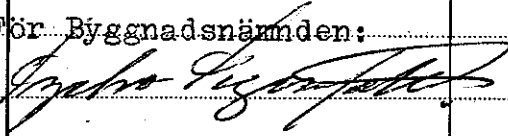




Hörnefors kommun.

4

Genom den föreslagna tomtindelningen indelas kvarteret i tomter, vilka beskrivas sålunda:

Tomt nr	Tomten angränsar			I tomten ingår		Tomtens areal m <sup>2</sup>
	tomt, gata, plats e. d.	mellan gräns-punkterna	med längd m	fastighet, fastighetsdel eller tomtområde	areal m <sup>2</sup>	
1	2	3	4	5	6	7
1	Österlånggatan i norr	9-10	12.97	Del av Hörneå		
	parkområde i öster	10-11	46.54	8 <sup>1</sup>	1015	
	tomt nr 2 i söder	11-26	35.61			
	Frejs väg i väster	26-7	4.40			
		7-8	25.77			
	gatuhörn i nordväst	8-9	8.19			1015 ✓
2	Tomt nr 1 i norr	26-11	35.61	Del av Hörneå		
	Kungsvägen i öster	11-12	5.33	8 <sup>1</sup>	1029	
		12-13	25.06			
	tomt nr 3 i söder	13-6	35.63			
	Frejs väg i väster	6-26	27.23			1029 ✓
3	Tomt nr 2 i norr	6-13	35.63	Del av Hörneå		
	Kungsvägen i öster	13-14	24.97	8 <sup>1</sup>	1156	
		14-27	8.35			
	tomt nr 4 i söder	27-25	36.73			
	Frejs väg i väster	25-6	29.95			1156 ✓
4	Tomt nr 3 i norr	25-27	36.73	Del av Hörneå		
	Kungsvägen i öster	27-15	16.70	8 <sup>1</sup>	1171	
		15-28	16.60			
	tomt nr 5 i söder	28-24	37.52			
	Frejs väg i väster	24-5	25.00			
		5-25	5.00			1171 ✓
5	Tomt nr 4 i norr	24-28	37.52	Del av Hörneå		
	Kungsvägen i öster	28-29	30.00	8 <sup>1</sup>	1126	
	tomt nr 6 i söder	29-23	37.57			
	Frejs väg i väster	23-24	30.00			1126 ✓
6	Tomt nr 5 i norr	23-29	37.57	Del av Hörneå		
	Kungsvägen i öster	29-30	30.00	8 <sup>1</sup>	1128	
	tomt nr 7 i söder	30-22	37.63			
	Frejs väg i väster	22-23	30.00			1128 ✓

Tomt nr	Tomten angränsar			I tomten ingår		Tomtens areal m <sup>2</sup>
	tomt, gata, plats e. d.	mellan gräns-punkterna	med längd m	fastighet, fastighetsdel eller tomtområde	areal m <sup>2</sup>	
1	2	3	4	5	6	7
7	Tomt nr 6 i norr	22-30	37.63	Del av Hörneå 8 <sup>1</sup>	1007	1130 ✓
	Kungsvägen i öster	30-31	30.00	del av Hörneå 8 <sup>76</sup>	123	
	tomt nr 8 i söder	31-21	37.70			
	Frejs väg i väster	21-22	30.00			
8	Tomt nr 7 i norr	21-31	37.70	Del av Hörneå 8 <sup>1</sup>	492	1131 ✓
	Kungsvägen i öster	31-32	30.00	Del av Hörneå 8 <sup>76</sup>	639	
	tomt nr 9 i söder	32-20	37.75			
	Frejs väg i väster	20-21	30.00			
9	Tomt nr 8 i norr	20-32	37.75	Del av Hörneå 8 <sup>1</sup>	45	1134 ✓
	Kungsvägen i öster	32-16	12.16	Del av Hörneå 8 <sup>76</sup>	276	
		16-33	17.90	Del av Hörneå		
	tomt nr 10 i söder	33-19	37.81	8 <sup>446</sup>	813	
10	Frejs väg i väster	19-20	30.00			1185 ✓
	Tomt nr 9 i norr	19-33	37.81	Del av Hörneå		
	Kungsvägen i öster	33-34	31.33	8 <sup>446</sup>	734	
	Tomt nr 11 i söder	34-18	37.87	del av Hörneå		
11	Frejs väg i väster	18-19	31.34	8 <sup>313</sup>	451	1517 ✓
	Tomt nr 10 i norr	18-34	37.87	Del av Hörneå		
	Kungsvägen i öster	34-1	40.00	8 <sup>446</sup>	8	
	tomt nr 12 i söder	1-17	37.96	Del av Hörneå		
12	Frejs väg i väster	17-18	40.00	8 <sup>313</sup>	1509	1183 ✓
	Tomt nr 11 i norr	17-1	37.96	Del av Hörneå		
	Parkområde i öster	1-2	47.16	8 <sup>313</sup>	1183	
	Torsgatan i söder	2-3	13.02			
	Gatuhörn i sydväst	3-4	7.16			
	Frejs väg i väster	4-17	37.55			

Tomt nr	Tomten angränsar			I tomten ingår		Tomtens areal m²
	tomt, gata, plats e. d.	mellan gräns-punkterna	med längd m	fastighet, fastighetsdel eller tomtområde	areal m²	
1	2	3	4	5	6	7
	Umeå i Februari 1963 På tjänstens vägnar:  Distriktslantmätare.					
	Tillhör Byggnadsnämndens beslut den <u>13/3</u> 1963, § <u>6</u>					
	För Byggnadsnämnden:  Ordförande.					
	Förestående förslag till tomtindelning godkännes och medgiva vi, att Byggnadsnämnden företager ärendet till avgörande utan förfarande, som sägs i 34 § 2 mom. i Byggnadsstadgan.					
	NORRLANDS SKOGSÄGARES GELLULOSA AB HÖRNEFORS FABRIKER					
	 Frans Jonsson			För Hörneå 8 <sup>1</sup> ✓		
	 Tage Karlsson			" Hörneå 8 <sup>76</sup> ✓		
	 Thors Jönsson			Hörneå 8 <sup>313</sup> ✓		
	 Thors Jönsson			" Hörneå 8 <sup>446</sup> ✓		
	Kommunalnämndens ordf. Tillhör länsstyrelsens i Västerbottens län beslut den <u>29/3</u> 1963. Umeå i landskansliet som ovan.					

På tjänstens vägnar:  
