

FOTOKOPIA

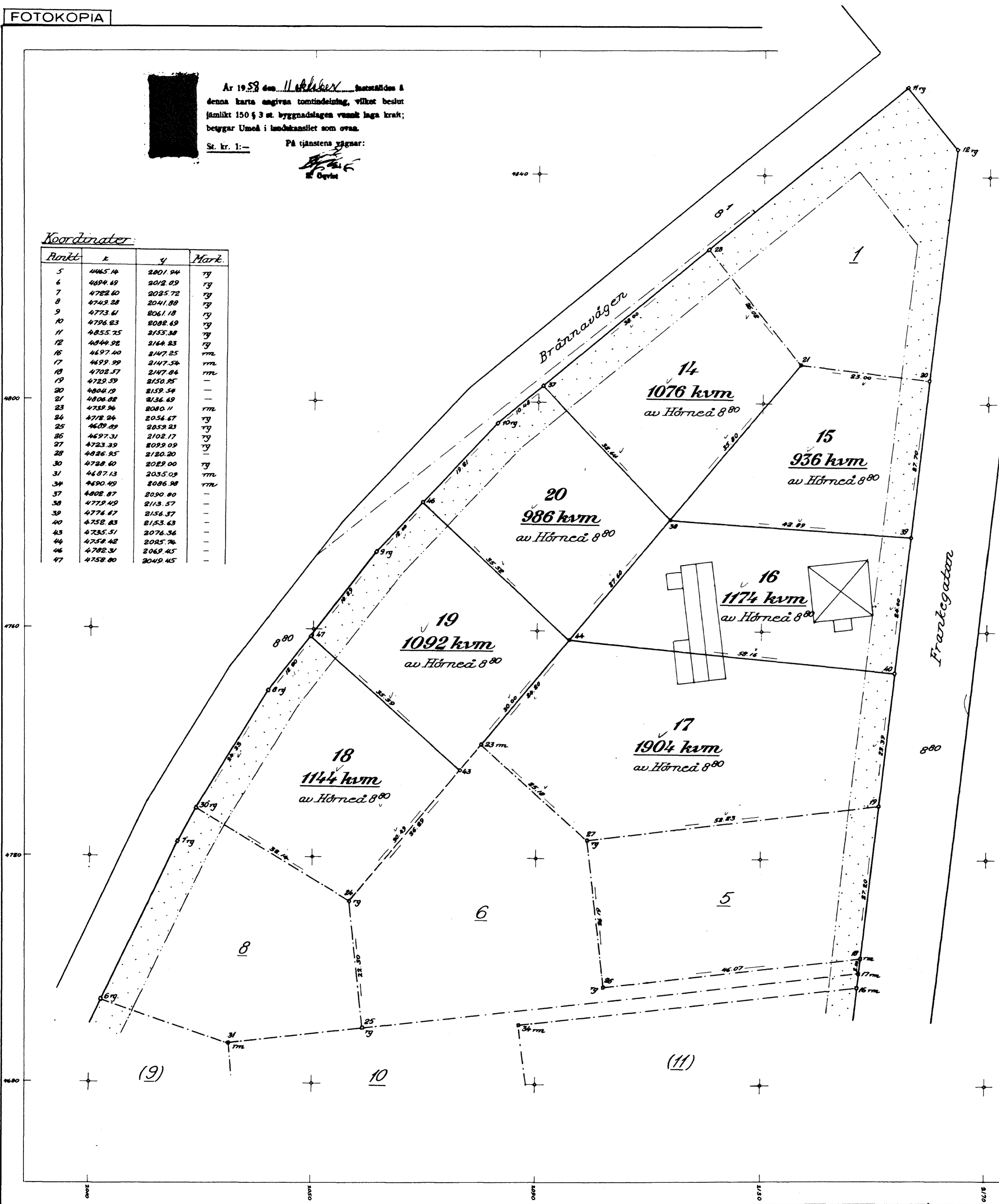
År 1958 den 11 oktober beslutades i denna karta angivna tomtindelning, vilket beslut jämlikt 150 § 3 st. byggnadslagen vunnit laga kraft; betygar Umeå i landokändislet som ovan.

St. kr. 1:-- På tjänstens vägnar:

[Signature]
M. Öqvist

Koordinater:

Point	x	y	Mark.
5	4465.14	2001.94	rg
6	4494.69	2012.09	rg
7	4782.60	2025.72	rg
8	4743.28	2041.80	rg
9	4773.61	2061.18	rg
10	4796.23	2088.69	rg
11	4855.25	2153.30	rg
12	4844.92	2144.23	rg
16	4697.40	2147.25	rm
17	4699.99	2147.84	rm
18	4702.57	2147.84	rm
19	4729.59	2150.95	---
20	4804.19	2159.54	---
21	4806.22	2136.69	---
23	4739.96	2080.11	rm
24	4772.94	2056.47	rg
25	4679.89	2059.23	rg
26	4697.31	2102.17	rg
27	4723.39	2099.09	rg
28	4826.95	2120.20	---
30	4728.60	2029.00	rg
31	4487.13	2035.09	rm
34	4690.49	2086.98	rm
37	4802.87	2090.80	---
38	4779.49	2113.57	---
39	4774.87	2156.57	---
40	4752.83	2153.63	---
43	4735.51	2076.36	---
44	4752.42	2025.76	---
46	4782.31	2069.45	---
47	4752.80	2049.45	---



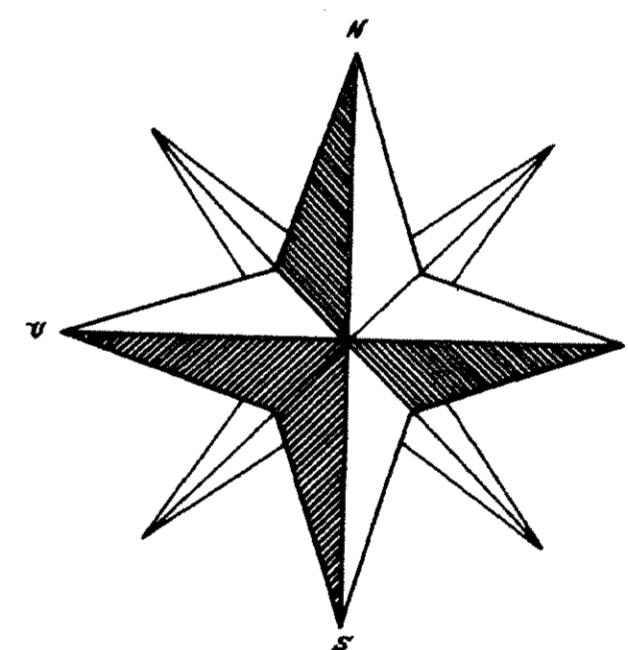
Karta Sandbanken

över del av kvarteret
inom Hörnefors stadsplanområde
i Hörnefors socken och kommun
av Västerbottens län;
med förslag till ny tomtindelning

upprättad den 13 juni 1958 av

[Signature]
Distriktslandmätare

Skala 1:400



- Beteckningar:**
- Kvartersgräns
 - - - Fastighetsgräns
 - - - - Förslagen tomtgräns, ej sammanfallande med dgogräns
 - - - - Förslagen tomtgräns, Bestämelsegräns
 - ⊗ Befordliga byggnader
 - Område som ej får bebyggas
 - Markerad brytningspunkt
 - Ommarkerad
 - 14 Tomt nr 14
 - rg Rör i grutning
 - rm Rör i marken

Fyllhör byggnadsnämndens beslut
den 14 juni 1958, 2/1 s; betygar:

[Signature]
Ordförande

Kopiera likhet med originalbetyg,
Landsmåttarkontoret i Umeå,
den 15/6 1958

[Signature]

BESKRIVNING

ny/ för del/
till tomtindelning/av kvarteret S A N D B A N K E N

inom Hörnefors stadsplaneområde
i Hörnefors socken och kommun av Västerbottens län.

Förutsättningar, motiv m. m.

Begränsningslinjerna för ifrågavarande kvarter finnas angivna å en ifrågavarande del av samhället den 13 januari 1950 fastställd ändring av stadsplanen. Någon ändring av planen inom denna del är icke för närvarande aktuell.

Kvarteret har tidigare varit tomtindelad i tomterna nr 1 - 13.

Anledningen till den nu föreslagna ändringen av tomtindelningen är, att man vill åstadkomma tomter med mindre areal, varigenom man erhåller en mera samlad bebyggelse.

Kvarteret är avsedd att bebyggas för bostadsändamål i öppet byggnadssätt. Närmare detaljer om hushöjd m.m. återfinnas i stadsplanebestämmelserna.

Nedanstående fastigheter och deras ägare beröras av tomtindelningsförslaget:

Fastighet.

Ägare.

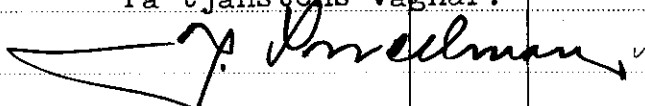



Hörneå 8⁸⁰

Anna Lindkvist.

Handwritten notes:
80
11 93 95 58

Genom den föreslagna tomtindelningen indelas kvarteret i tomter, vilka beskrivas sålunda:

Tomt nr	Tomten angränsar			I tomten ingår		Tomtens areal m ²
	tomt, gata, plats e. d.	mellan gräns-punkterna	med längd m	fastighet, fastighetsdel eller tomtområde	areal m ²	
1	2	3	4	5	6	7
14	I nordost tomt nr 1	28-21	26.02 [✓]	Del av Hörneå		
	i sydost tomt nr 15	21-38	35.80 [✓]	8 ⁸⁰ ✓	1076 [✓]	
	i sydväst tomt nr 20	38-37	32.64 [✓]			
	i nordväst Brännavägen	37-28	38.00 [✓]			1076 [✓]
15	i norr tomt nr 1	21-20	23.00 [✓]	del av Hörneå		
	i öster Frankegatan	20-39	27.70 [✓]	8 ⁸⁰ ✓	936 [✓]	
	i söder tomt nr 16	39-38	42.89 [✓]			
	i nordväst tomt nr 14	38-21	35.80 [✓]			936 [✓]
16	tomt nr 15 i norr	38-39	42.89 [✓]	del av Hörneå		
	i öster Frankegatan	39-40	24.00 [✓]	8 ⁸⁰ ✓	1174 [✓]	
	i söder tomt nr 17	40-44	58.16 [✓]			
	i nordväst tomt nr 20	44-38	27.60 [✓]			1174 [✓]
17	i norr tomt nr 16	44-40	58.16 [✓]	del av Hörneå		
	i öster Frankegatan	40-19	23.39 [✓]	8 ⁸⁰ ✓	1904 [✓]	
	i söder tomt nr 5	19-27	52.23 [✓]			
	i sydväst tomt nr 6	27-23	25.18 [✓]			
	i nordväst tomt nr 19	23-44	24.20 [✓]			1904 [✓]
18	i nordost tomt nr 19	47-43	35.59 [✓]	del av Hörneå		
	i sydost tomt nr 6	43-24	30.49 [✓]	8 ⁸⁰ ✓	1144 [✓]	
	i sydväst tomt nr 8	24-30	32.14 [✓]			
	i väster Brännavägen	30-8	24.33 [✓]			
	i nordväst Brännavägen	8-47	12.20 [✓]			1144 [✓]
19	i nordväst tomt nr 20	46-44	35.52 [✓]	del av Hörneå		
	i sydost tomt 17 o. 6	44-23-43	30.00 [✓]	8 ⁸⁰ ✓	1092 [✓]	
	i sydväst tomt nr 18	43-47	35.59 [✓]			
	i nordväst Brännavägen	47-9	18.89 [✓]			
	i nordväst Brännavägen	9-46	12.00 [✓]			1092 [✓]

Tomt nr	Tomten angränsar			I tomten ingår		Tomtens areal m ²
	tomt, gata, plats e. d.	mellan gräns-punkterna	med längd m	fastighet, fastighetsdel eller tomtområde	areal m ²	
1	2	3	4	5	6	7
20	i nordost tomt nr 14	37-38	32.64	del av Hörneå		
	i sydost tomt nr 16	38-44	27.60	8 ⁸⁰ ✓	986 ✓	
	i sydväst tomt nr 19	44-46	35.52			
	i nordväst Brännavägen	46-10	19.21			
	i nordväst Brännavägen	10-37	10.48			986 ✓
<p>Umeå den 13 juni 1958.</p> <p>På tjänstens vägnar:</p> <p></p> <p>Distriktslantmätare.</p>						
<p>Tillhör Byggnadsnämndens beslut den <u>14 juni 1958</u> § <u>21</u>.....</p>						
<p>För Byggnadsnämnden:</p> <p></p> <p>Ordförande.</p>						
<p>Förestående förslag till tomtindelning godkännes och medgiva vi, att byggnadsnämnden företager ärendet till avgörande utan förfarande, som sägs i 41 § byggnadsstadgan.</p>						
<p>..... <u>Hanna Lindqvist</u> för Hörneå 8⁸⁰ ✓.</p>						
<p></p> <p>..... för Hörnefors kommun.</p>						
<p>Kommunalnämndens ordförande.</p>						
<p>Tillhör länsstyrelsens i Västerbottens län beslut den <u>11/10 1958</u>. Umeå i landskansliet som ovan.</p>						
<p>På tjänstens vägnar:</p> <p></p> <p>J. Jonellman</p>						