

III 63 94 58
Ink -4 806 3
Landsk

BESKRIVNING

ny/
till tomtindelning av kvarteret TOMTEN

för del av/
inom Hörnefors stadsplaneområde
i Hörnefors socken av Västerbottens län.

Förutsättningar, motiv m. m.

Begränsningslinjerna för ifrågavarande kvarter finnas angivna å för del av samhället den 11 oktober 1952 och den 5 oktober 1957 fastställda stadsplaneändringar. Någon ytterligare ändring av stadsplanen för ifrågakomma del av samhället är icke ifrågasatt.

Kvarteret har tidigare varit tomtindelad i tomterna 1 - 10. Därav ha nr 1 och 2 rättsligen bildats. De övriga äro endast administrativt bildade.

Den nya tomtindelningen är betingad av den senast verkställda stadsplaneändringen.

Kvarteret är avsett att bebyggas för bostadsändamål i öppet byggnadssätt. Närmare detaljer om hushöjd m.m. återfinnas i stadsplanebestämmelserna.

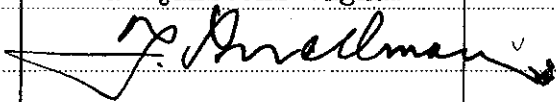
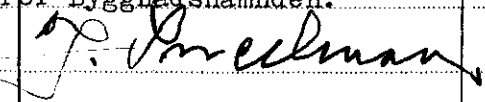
Av tomtindelningen beröres endast fastigheten Hörneå 8¹, vilken fastighet äges av Mo och Domsjö AB. Talan för denna fastighet föres av Överingenjören Ernst Planhammar.



Tillhör länsskydds nr 2 i Hörnefors län beslut den 2 / 10 19 58. Umeå i landskansliet som ovan.

På tjänstens vägnar:

[Signature]
Oqvist

Genom den föreslagna tomtindelningen indelas kvarteret i tomter, vilka beskrivas sålunda:

Tomt nr	Tomten angränsar			I tomten ingår		Tomtens areal m ²
	tomt, gata, plats e. d.	mellan gräns-punkterna	med längd m	fastighet, fastighetsdel eller tomtområde	areal m ²	
1	2	3	4	5	6	7
11	allmän plats i norr	17-27	14.18 [✓]	Del av Hörneå		
	allmän plats i öster	27-28	49.81 [✓]	8 ¹ _✓	1750 [✓]	
	tomt nr 12 i söder	28-11	34.28 [✓]			
	Jättens väg i sydväst	11-12	10.05 [✓]			
		12-13	11.51 [✓]			
	tomt nr 2 i väster	13-17	50.06 [✓]			1750 [✓]
12	tomt nr 11 i norr	11-28	34.28 [✓]	Del av Hörneå		
	allmän plats i öster	28-29	33.90 [✓]	8 ¹ _✓	1096 [✓]	
	tomt nr 13 i söder	29-24	34.32 [✓]			
	Jättens väg i väster	24-10	20.55 [✓]			
		10-11	11.40 [✓]			1096 [✓]
13	tomt nr 12 i norr	24-29	34.32 [✓]	Del av Hörneå		
	allmän plats i öster	29-30	28.14 [✓]	8 ¹ _✓	997 [✓]	
	tomt nr 14 i söder	30-23	36.72 [✓]			
	Jättens väg i väster	23-24	28.30 [✓]			
						997 [✓]
14	tomt nr 13 i norr	23-30	36.72 [✓]	Del av Hörneå		
	allmän plats i öster	30-31	28.26 [✓]	8 ¹ _✓	1025 [✓]	
	Österlånggatan i söder	31-32	35.91 [✓]			
	gatuhörn i sydväst	32-9	5.44 [✓]			
	Jättens väg i väster	9-23	21.58 [✓]			
						1025 [✓]
						4869
Umeå den 23 juni 1958.						
På tjänstens vägnar:						
						
Distriktslantmätare.						
Tillhör byggnadsnämndens beslut den. 1 aug. 1958, §. 2						
För Byggnadsnämnden:						
						
Ordförande.						

Tomt nr	Tomten angränsar			I tomten ingår		Tomtens areal m ²	
	tomt, gata, plats e. d.	mellan gräns-punkterna	med längd m	fastighet, fastighetsdel eller tomtområde	areal m ²		
1	2	3	4	5	6	7	
	Förestående förslag till tomtindelning godkännes och medgives att Byggnadsnämnden företager ärendet till avgörande utan förfarande, som sägs i 41 § byggnadsstadgan.						
				för Hörneå 8 ¹ .			
	 Kommunalnämndens ordförande.			" samhället.			