

Närvarande
över del av

Kv. Mästaren

inom Hörnefors socken,
Västerbottens län;

med förslag till ny tomtindelning

Upprättad år 1956 den

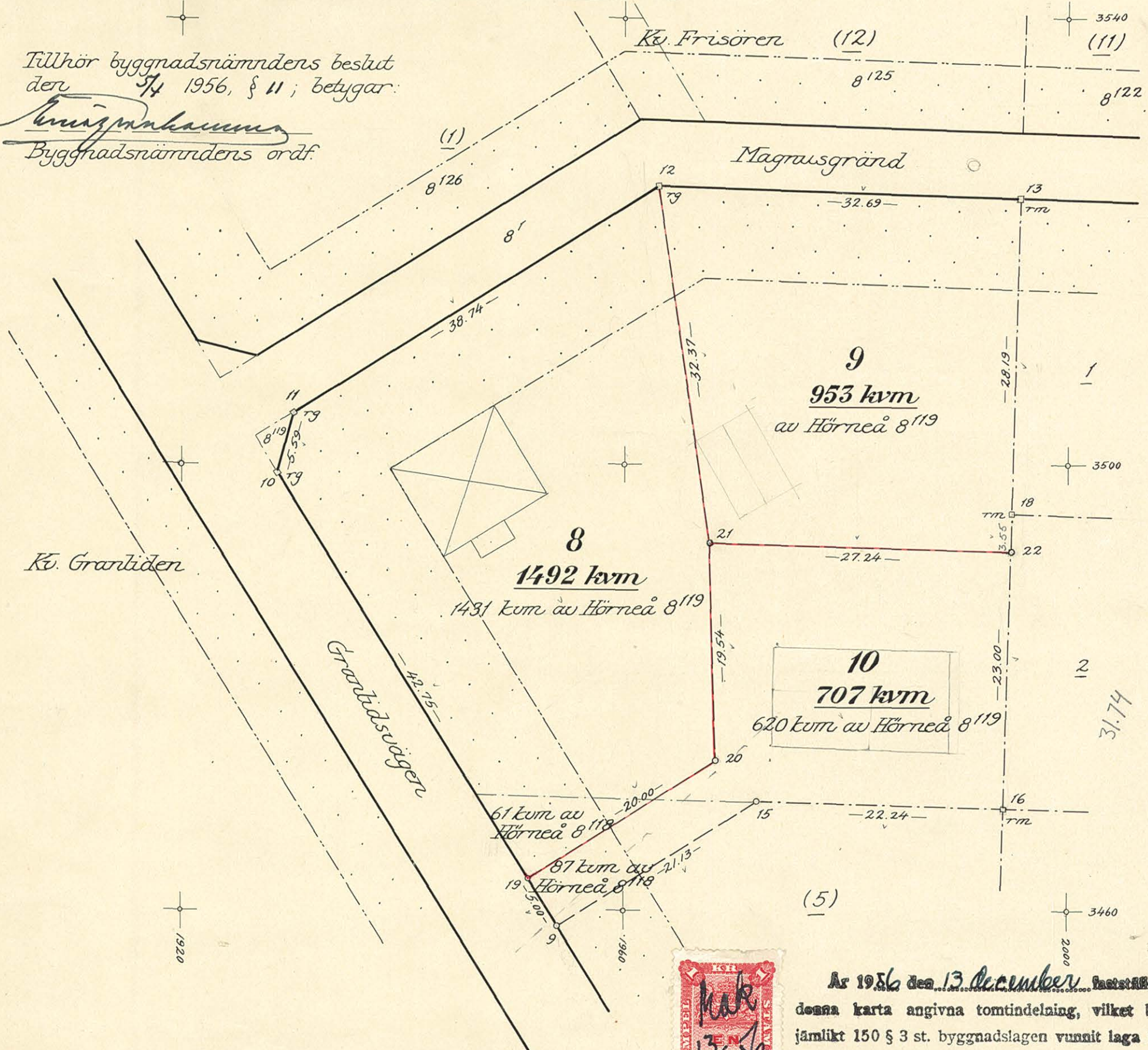
Dnr : H 1/1956

J. Invelman
Distriktslantmätare, Lantmätare

4 0 4 8 12 16 20 24 28 32 36 40 meter, Skala 1 : 400.

Fyllhör byggnadsnämndens beslut
den 14/12 1956, § 11; betygar:

Byggnadsnämndens ordf.



År 1956 den 13 december fastställdes i denna karta angivna tomtindelning, vilket beslut jämligt 150 § 3 st. byggnadslagen vunnit laga kraft; betygar Umeå i landskansliet som ovan.

St. kr. 1:— På tjänstens vägnar:

[Signature]

Beteckningar:

- Gällande gatu- och kvartersgräns
- - - Befintlig fastighetsgräns
- · - · - Föreslagen tomtgräns, sammanfallande med ägogräns
- · - - Föreslagen tomtgräns, ej sammanfallande med ägogräns
- · - · - Gräns mellan områden med olika stadsplanebestämmelser
- · · · · Område, som ej får bebyggas
- ⊠ Befintlig byggnad
- 10 Föreslagen tomtbeteckning
- 1 Fastställd tomtbeteckning

Koordinatförteckning:

Nr	x	y	Mark.
9	3458.61	1953.98	—
10	3499.17	1928.78	rg
11	3504.65	1930.09	rg
12	3524.98	1963.09	rg
13	3523.87	1995.76	rm
15	3469.82	1972.02	—
16	3469.15	1994.25	rm
18	3495.69	1995.03	—
19	3462.86	1951.34	—
20	3473.41	1968.33	—
21	3492.94	1967.70	—
22	3492.14	1994.93	—

18 APR 1956

Landska. i U.

BESKRIVNING

ändrad del utav
till tomtindelning av kvarteret M ä s t a r e n

inom Hörnefors municipalsamhälle.

Förutsättningar, motiv m. m.

Begränsningslinjerna för ifrågavarande kvarter äro angivna å en för samhället den 23 februari 1945 av Kungl. Maj:t fastställd stadsplan.

Tomtindelning av kvarteret har fastställts den 22 september 1949 av länsstyrelsen. Av de vid denna tomtindelning utlagda tomter äro endast nr 1 och 2 rättsligen bildade.

Någon ändring av stadsplanen inom här ifrågakomna del är icke aktuell.

Ändringen berör de administrativt bildade tomterna nr 5, 6 och 7. Ändringen är närmast föranledd av att Televerket har för avsikt att å en av tomterna bygga ett stationshus för Televerkets räkning. Byggnaden kommer icke att inrymma några bostäder utan endast telefonstation.

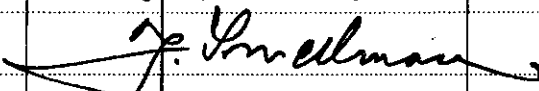
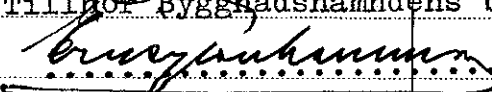
Närmare detaljer om hushöjd m.m. återfinnas i stadsplanebestämmelserna för området.

Nedanstående fastigheter och deras ägare beröras av tomtindelningsändringen:

Fastighet.
Hörneå 8¹¹⁸
Hörneå 8¹¹⁹

Ägare.
Sigrid Katarina Åström.
Johan Magnus Backlund.

Genom den föreslagna tomtindelningen indelas kvarteret i 3 tomter, vilka beskrivas sålunda:

Tomt nr	Tomten angränsar			I tomten ingår		Tomtens areal m ²
	tomt, gata, plats e. d.	mellan gränspunkterna	med längd m	fastighet, fastighetsdel eller tomtområde	areal m ²	
1	2	3	4	5	6	7
8	Magnusgränd i nordväst	11-12	38.74 ^v			
	tomt nr 9 i öster	12-21	32.37 ^v			
	tomt nr 10 i öster	21-20	19.54 ^v			
	tomt nr 10 i sydost	20-19	20.00 ^v			
	Granlidsvägen i sydväst	19-10	42.75 ^v	av Hörneå 8 ¹¹⁸	61 ^v	
	Granlidsvägen i väster	10-11	5.59 ^v	av Hörneå 8 ¹¹⁹	1431 ^v	1492 ^v
9	Magnusgränd i norr	12-13	32.69 ^v			
	tomt nr 1 i öster	13-22	31.74 ^v			
	tomt nr 10 i söder	22-21	27.24 ^v			
	tomt nr 8 i väster	21-12	32.37 ^v	av Hörneå 8 ¹¹⁹	953 ^v	953 ^v
10	tomt nr 9 i norr	21-22	27.24 ^v			
	tomt nr 2 i öster	22-16	23.00 ^v			
	tomt nr 5 i söder	16-15	22.24 ^v			
	tomt nr 5 i sydost	15-9	21.13 ^v			
	Granlidsvägen i sydväst	9-19	5.00 ^v			
	tomt nr 8 i nordväst	19-20	20.00 ^v	av Hörneå 8 ¹¹⁸	87 ^v	
	tomt nr 8 i väster	20-21	19.54 ^v	av Hörneå 8 ¹¹⁹	620 ^v	707 ^v
Umeå den 31 januari 1956. På tjänstens vägnar:  distriktslantmätare.						
Tillhör Byggnadsnämndens beslut den <u>5. april</u> 1956, §.!!..						
 Byggnadsnämndens ordförande.						

Tomt nr	Tomten angränsar			I tomten ingår		Tomtens areal m ²
	tomt, gata, plats e. d.	mellan gränspunkterna	med längd m	fastighet, fastighetsdel eller tomtområde	areal m ²	
1	2	3	4	5	6	7
 <i>Jelle Behm</i>					
	Municipalnämndens ordförande.					
	Förestående förslag till tomtindelning godkännes och medgiva vi, att Byggnadsnämnden företager ärendet till avgörande utan förfarande, som sägs i 41 § byggnadsstadgan.					
	Hörnefors den.....					
 <i>Ljilja Oksanen</i>			för Hörneå 8 ¹¹⁸		
 <i>Magnus Backlund</i>			" Hörneå 8 ¹¹⁹ .		
	Tillhör länsstyrelsens i Västerbottens län beslut den 13 / 12 1956 . Umeå i landskansliet som ovan.					
	På tjänstens vägnar:					
	