

Inkom till

BESKRIVNING 20 DEC 1954  
Landskansliet i Umeå

ändrad, del av  
till/tomtindelning av/kvarteret H a l r u t a n  
inom Hörnefors municipalsamhälle.

## Förutsättningar, motiv m. m.

Begränsningslinjerna för ifrågavarande kvarter<sup>2</sup> finns angivna å en för del av samhället av Kungl. Maj:t fastställd ändring av stadsplanen. Någon ändring av stadsplanen inom här ifrågakomma del av samhället har icke skett och är ej heller ifrågasatt. Kvarteret har tidigare varit tomtindelad i tomterna nr 1 och 2, vilken tomtindelning fastställdes den 8 augusti 1951.

Den nu företagna ändringen i tomtindelningen avser endast tomt nr 1, vilken avses att uppdelas i två tomter, varigenom ytterligare en bebyggelse kan ske. På grund av förefintligt trädgårdsland o. d. har det icke varit möjligt att göra den nya tomten nr 4 bredare, men den kan utan tvekan bebyggas.


Närmare detaljer om höshöjd m. m. återfinnas i stadsplanebestämmelserna.

Av den nu ifrågasatta ändringen beröres endast ägaren till Hörneå 8<sup>70</sup>, vilken fastighet ägs av Magnus Nilsson, Hörnefors samt måhända Mo och Domsjö AB såsom ägare av Hörneå 8<sup>1</sup>.

Talan för denna fastighet föres av Överingenjören Ernst Planhammar enligt vederbörligen utfärdad fullmakt.

Tillhör länsstyrelsens i Västerbottens län beslut den 19/3 1962. Umeå i landskansliet som ovan.


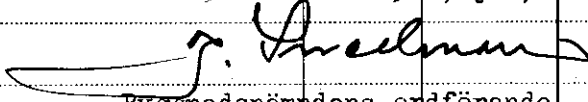


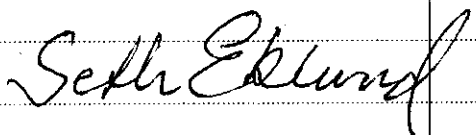

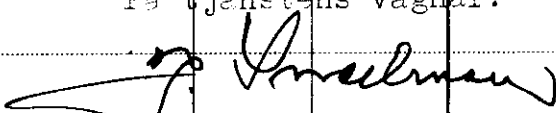
På tjänstens vägnar:



4

/ändringen av/ /ifrågavarande del av/  
 Genom den föreslagna tomtindelningen indelas kvarteret i 2  
 tomter, vilka beskrivas sålunda:

Tomt nr	Tomten angränsar			I tomten ingår		Tomtens areal m <sup>2</sup>
	tomt, gata, plats e. d.	mellan gränspunkterna	med längd m	fastighet, fastighetsdel eller område	areal m <sup>2</sup>	
1	2	3	4	5	6	7
3	allmän plats i nordost	2-7	41.65	del av Hörneå		
	tomt nr 4 i sydost	7-8	49.00	8 <sup>70</sup> ✓	1875	
	Dunkergatan i sydväst	8-1	41.65	del av Hörneå		
	allmän plats i nordväst	1-2	48.97	8 <sup>1</sup> ✓	165	2040 ✓
4	allmän plats i nordöst	7-6	24.34	del av Hörneå		
	tomt nr 2 i sydost	6-5	49.02	8 <sup>70</sup> ✓	1193	
	Dunkergatan i sydväst	5-8	24.35			
	tomt nr 3 i nordväst	8-7	49.00			1193 ✓
<p>Umeå den 23 augusti 1954.</p> <p>På tjänstens vägnar:</p> <p><i>J. Fredman</i></p> <p>Distriktslantmätare.</p>						
<p>Tillhör Byggnadsnämndens beslut den <u>15 Dec 1954</u> §. <u>1</u>.....</p> <p><i>Ernst Ruben</i></p> <p>Byggnadsnämndens ordförande.</p>						
<p>..... <i>Felix Delius</i> ..... Municipalnämndens ordförande.</p>						
<p>Förestående förslag till ändrad tomtindelning godkännes och medgives att Byggnadsnämnden företager ärendet till avgörande utan förfarande, som sägs i 41 § Byggnadsstadgan.</p>						
<p><i>Magnus Nilsson</i></p> <p>..... för Hörneå 8<sup>70</sup> ✓</p>						
<p><i>Ernst Ruben</i></p> <p>..... för Hörneå 8<sup>1</sup> ✓</p>						

Tomt nr	Tomten angränsar			I tomten ingår		Tomtens areal m <sup>2</sup>	
	tomt, gata, plats e. d.	mellan gränspunkterna	med längd m	fastighet, fastighetsdel eller område	areal m <sup>2</sup>		
1	2	3	4	5	6	7	
	<p>Tillhör länsstyrelsens i Västerbottens län beslut den 22/1 1955. Umeå i landskansliet som ovan.</p> <p>På tjänstens vägnar:</p> <p> S. Davist</p> <p>Tillhör byggnadsnämndens beslut den 23 februari 1962, § 1; betygar:</p> <p> Byggnadsnämndens ordförande.</p> <p>Förestående beslut om upphävande av tomtindelning beträffande tomterna nr 2 och 3 godkännes och medgiva vi att byggnadsnämnden företager ärendet till avgörande utan förfarande som sägs i 34 § 2 mom. byggnadsstadgan.</p> <p>För Mo och Domsjö Aktiebolag</p> <p> Enligt fullmakt.</p> <p> För Hörneå 8<sup>1</sup> ✓</p> <p> För tomt nr 4 ✓</p> <p> För Hörneå 8<sup>109</sup> ✓</p> <p>Bestyrkes; och utgör ovanstående tillika förteckning över samtliga fastigheter och deras ägare inom kvarteret.</p> <p>På tjänstens vägnar:</p> <p> Distriktslantmätare.</p>						