

# KARTA

rörande förslag till tomtindelning av kv.

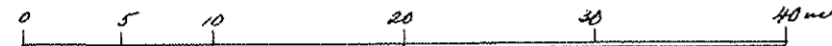
# ÄNGEN

i Holmsunds köping, Västerbottens län,  
 upprättad år 1965 av:

*Jan Björksten*  
 förrättningsman

*Göte Jonsson*  
 byggenjör

Skala 1:400



## Beteckningar

- kvartersgrän, sammanf. med fastighetsgrän
- - - - - " " " " " " " " " " " "
- tomtgrän
- ..... omr. som ej får bebyggas
- ..... grän mot parkmark

Tillhör byggnadsnämndens beslut  
 den 3-3-1965, § 82, betygar:

*Walter Styrén*  
 Byggnadsnämndens ordf.  
 s.k.r.

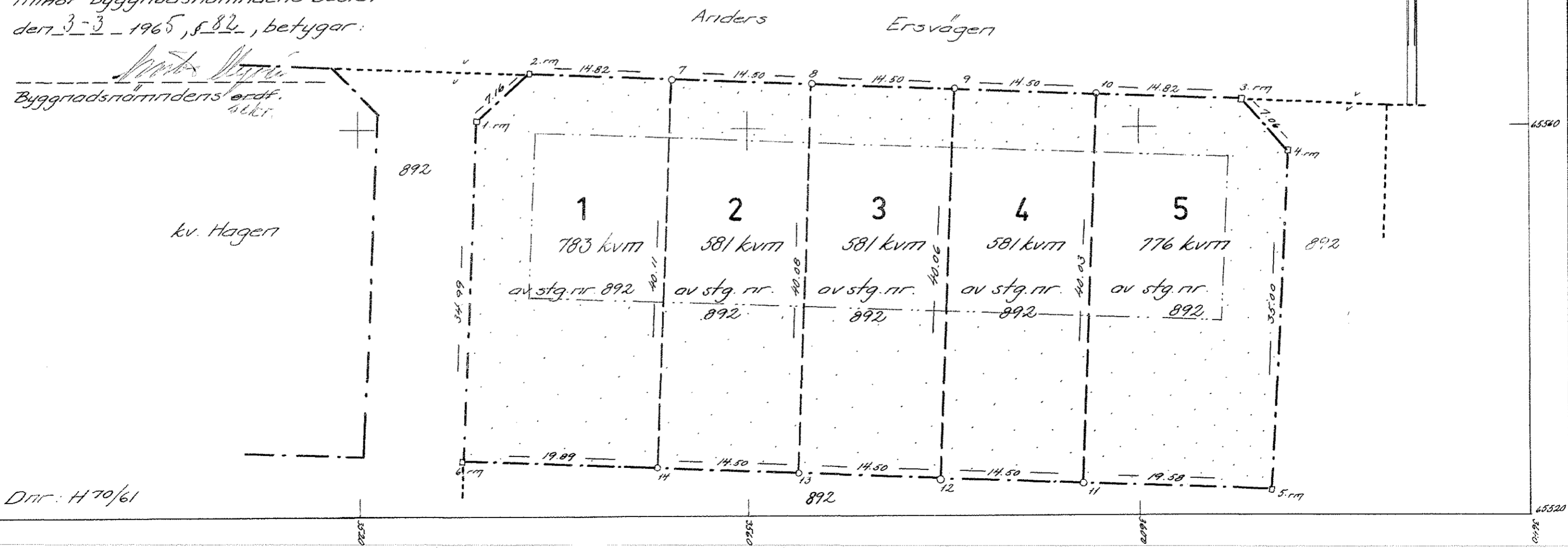
## Koordinatförteckning

Plat	Mark	x	y
1	rm	65560.84	3532.28
2	"	565.78	3537.46
3	"	562.77	3610.54
4	"	557.57	3615.31
5	"	522.61	3613.65
6	"	525.00	3530.74
7	"	565.17	3552.27
8	"	564.57	3566.76
9	"	563.98	3581.24
10	"	563.38	3595.73
11	"	523.30	3594.08
12	"	523.95	3579.60
13	"	524.52	3565.11
14	"	525.10	3550.62

Ar 1965 den 13 maj fastställes  
 denna karta angivna tomtindelning, vilket beslut  
 jämlikt 150 § 3 st. byggnadslagen vunnit laga kraft;  
 betygar Umeå i landskansliet som ovan.

På tjänstens vägnar:

*Styrén*




Dnr: H 70/61

Tillhör byggnadsnämndens beslut  
den 3 mars 1965, § 82, betygar:

*W. L. L.*

Byggnadsnämndens sekreterare.



## BESKRIVNING

### till tomtindelning av kvarteret Ängen

i Holmsunds köping, Västerbottens län

#### Förutsättningar, motiv m. m.

Till grund för tomtindelningen ligger en den 31/8-62 fastställd stadsplan.

Kvarteret har ej tidigare varit föremål för tomtindelning.

Kvarteret är avsett för bostadsändamål. Närmare detaljer om hushöjd m.m. återfinnes i stadsplanebestämmelserna.

Nedanstående fastigheter och sakägare (hämtade ur lagfartsböckerna) beröras av tomtindelningsförslaget.

fastighet	ägare, adress
stg.nr. 892	Holmsunds köping, Holmsund

