

Karta

rörande förslag till tomtindelning av

kv HUSSKROKEN

inom Obboladelen av Holmsunds köping

Västerbottens län;

upprättad år 1964 av:

Olof Bohrnitz
lantmätare

Skala 1:400



Beteckningar


- Kvartersgräns sammanfallande med fastighetsgräns
- " " " " " "
- Parkgräns
- Tomtgräns
- Fastighetsgräns
- Mark som ej får bebyggas
- Mark avsett för underjordisk ledning

Koordinatförteckning

Pkt	Mark	x	y
1	rg	68 686,38	111839,76
2	rm	652,01	936,02
3	rg	641,31	943,19
4	"	612,97	941,58
5	"	608,24	936,36
6	"	614,56	836,11
7	"	656,67	836,01
8	"	674,73	872,37
9	"	663,95	902,59
10	"	639,41	893,82
11	"	647,39	862,60
12	"	651,42	836,00
13	"	613,36	855,22
14	"	611,65	882,22
15	"	641,49	883,72
16	"	610,00	908,47
17	"	635,24	910,14
18	"	632,99	918,96
19	"	631,67	942,77

År 1964 den 23 september fastställdes i denna karta angivna tomtindelning, vilket beslut jämlikt 159 § 3 st. byggnadslagen vunnit laga kraft; betygar Umeå i landskansliet som ovan.

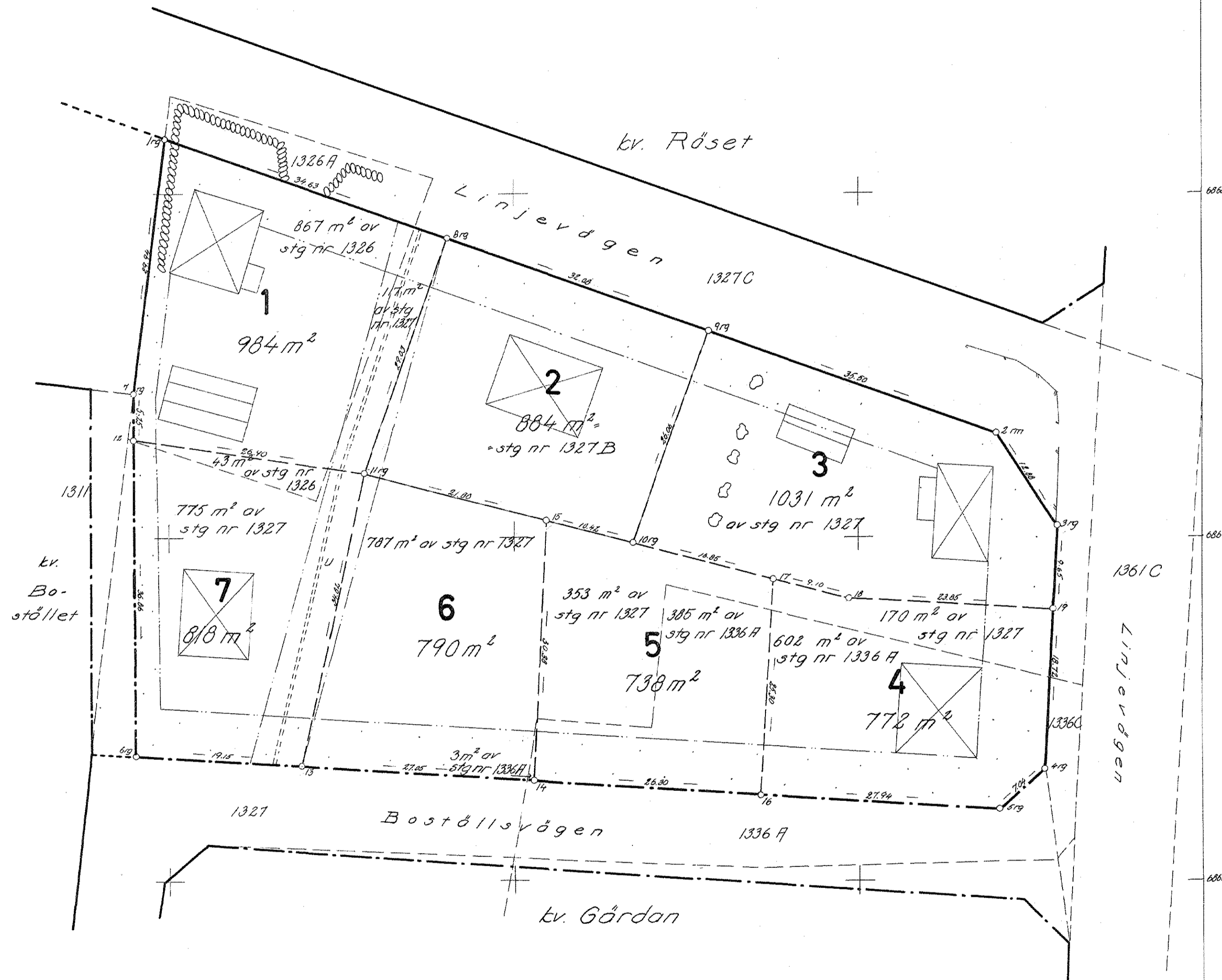
St. kr. i:— På tjänstens vägnar:
Stefansson



Tillhör byggnadsnämndens beslut den 1-7-1964 § 236, betygar

Stefansson
byggnadsnämndens s.e.n.

Dnr H 5/64



SD. 1 H - 35 - 64. 3
Tillhör byggnadsnämndens beslut
den 1 juli 1964 § 239 betygar:
.....
Byggnadsnämndens sekreterare.

Holmsund nr 1028

LÄNSARKITEKTEN
VÄSTERBOTTENS LÄN
DNR 6855 DEN 9/9 1964

1028
53 119 64
Ink 11. AUG. 1964
Landskansliet: Umeå

BESKRIVNING

till tomtindelning av kvarteret HUSSKROKEN inom Obboladelen av Holmsunds köping, Västerbottens län.

Förutsättningar, motiv m. m.

Till grund för tomtindelningen ligger en den 3/4 1959 fastställd stadsplan.

Kvarteret har ej tidigare varit föremål för tomtindelning.

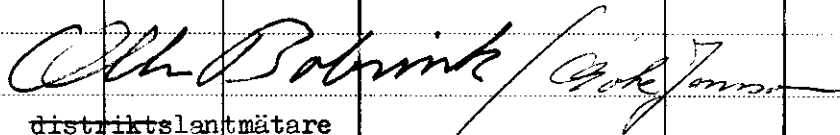
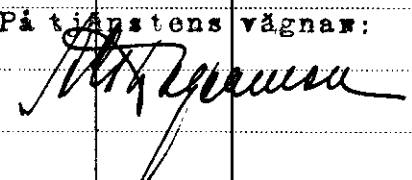
Kvarteret är avsett för bostadsändamål. Närmare detaljer om hushöjd m.m. återfinnes i stadsplanebestämmelserna.

Nedanstående fastigheter och sakägare (hämtade ur lagfartsböckerna) beröras av tomtindelningsförslaget.

Fastighet	Ägare, adress
stg nr 1326 ✓	✓ Db efter Johan Albert Jonsson, Box 169, Obbola
" " 1327 ✓	✓ Einar Huss och Astrid Huss, Box 162, Obbola
" " 1327 B ✓	✓ Ingvar Karlsson, Box 168, Obbola
" " 1336 A ✓	✓ Paavo Lundkvist, Box 265, Obbola

Genom den föreslagna tomtindelningen indelas kvarteret i tomter, vilka beskrivas sålunda:

Tomt nr	Tomten angränsar			I tomten ingår		Tomtens areal m ²
	tomt, gata, plats e. d.	mellan gräns-punkterna	med längd m	fastighet, fastighetsdel eller tomtområde	areal m ²	
1	2	3	4	5	6	7
1	Norr: Linjevägen	1-8	34.63 ✓	Av stg nr 1326	867 ✓	984 ✓
	Öster: tomt nr 2	8-11	29.03 ✓	" " " 1327	117 ✓	
	Söder: tomt nr 7	11-12	26.90 ✓			
	Väster: parkmark	12-7	5.25 ✓			
	Väster: "	7-1	29.94 ✓			
2	Norr: Linjevägen	8-9	32.08 ✓	Stg nr 1327 B	884 ✓	884 ✓
	Öster: tomt nr 3	9-10	26.06 ✓			
	Söder: tomt nr 5	10-15	10.42 ✓			
	Söder: tomt nr 6	15-11	21.80 ✓			
	Väster: tomt nr 1	11-8	29.03 ✓			
3	Norr: Linjevägen	9-2	35.50 ✓	Av stg nr 1327	1031 ✓	1031 ✓
	Nordost: gatuhörn	2-3	12.88 ✓			
	Öster: Linjevägen	3-19	9.65 ✓			
	Söder: tomt nr 4	19-18	23.85 ✓			
	Söder: tomt nr 4	18-17	9.10 ✓			
	Söder: tomt nr 5	17-10	16.85 ✓			
	Väster: tomt nr 2	10-9	26.06 ✓			
4	Norr: tomt nr 3	17-18	9.10 ✓	Av stg nr 1327	170 ✓	772 ✓
	Norr: tomt nr 3	18-19	23.85 ✓	" " " 1336 A	602 ✓	
	Öster: Linjevägen	19-4	18.72 ✓			
	Sydost: gatuhörn	4-5	7.04 ✓			
	Söder: Boställsvägen	5-16	27.94 ✓			
	Väster: tomt nr 5	16-17	25.30 ✓			

Tomt nr	Tomten angränsar			I tomten ingår		Tomtens areal m ²
	tomt, gata, plats e. d.	mellan gräns-punkterna	med längd m	fastighet, fastighetsdel eller tomtområde	areal m ²	
1	2	3	4	5	6	7
5	Norr: tomt nr 2	15-10	10.42	Av stg nr 1327	353	738 ✓
	Norr: tomt nr 3	10-17	16.85	" " " 1336 A	385	
	Öster: tomt nr 4	17-16	25.30			
	Söder: Boställsvägen	16-14	26.30			
	Väster: tomt nr 6	14-15	30.38			
6	Norr: tomt nr 2	11-15	21.80	Av stg nr 1327	787	790 ✓
	Öster: tomt nr 5	15-14	30.38	" " " 1336 A	3	
	Söder: Boställsvägen	14-13	27.05			
	Väster: tomt nr 7	13-11	34.82			
7	Norr: tomt nr 1	12-11	26.90	Av stg nr 1326	43	818 ✓
	Öster: tomt nr 6	11-13	34.82	" " " 1327	775	
	Söder: Boställsvägen	13-6	19.15			
	Väster: parkmark	6-12	36.86			
Umeå den 26 mars 1964						
 Olof Bobrinck distriktslantmätare						
Tillhör länsstyrelsens i Västerbottens län beslut den 23/9 1964. Umeå i lands- kansliet som ovan.						
På tjänstens vägnar: 						

LÄNSSTYRELSEN

I

VÄSTERBOTTENS LÄN

Nr III G3 119 64

R E S O L U T I O N

Länsstyrelsen i Västerbottens län fastställer, med stöd av 33 § byggnadslagen, ett av byggnadsnämnden i Holmsunds köping den 1 juli 1964 antaget förslag till tomtindelning av kvarteret Husskroken inom Obboladelen av köpingen, vilket förslag åskådliggjorts å en av lantmätaren Olle Bobrink år 1964 upprättad karta med tillhörande beskrivning den 26 mars 1964.

Enligt det sålunda fastställda förslaget indelas kvarteret i sju tomter, betecknade nr 1 - 7.

Jämlikt 150 § tredje stycket byggnadslagen må klagan över detta beslut icke föras.

Länsstyrelsen fastställer tillika de å kartan och i beskrivningen använda tomtbeteckningarna.

Umeå i landskansliet den 23 september 1964.

På länsstyrelsens vägnar:

Ruth Burgman
I Oldenburg



Stämpel 6:-
do & karta 1:- *23/9-64 hrb*
Summa 7 kronor.

Byggnadsnämnden i Holmsunds köping

24-HAS-942

Länsstyrelsen i Västerbottens län

Umeå

Ang. förslag till tomtindelning av kvarteret Husskroken inom
Obboladelen av Holmsunds köping, Västerbottens län.

Härmed översändes handlingar rörande rubricerade tomtin-
delningsförslag och anhålles om länsstyrelsens fastställelse av
förslaget.

Bilagor:

Protokollsutdrag från byggnadsnämndens sammanträde den
19 febr. 1964, § 52,

Protokollsutdrag från byggnadsnämndens sammanträde den
23 april 1964, § 138,

Originalkarta,

Beskrivning, markägareförteckning,

Kungörelse,

Inlämningsbevis,

Protokollsutdrag från byggnadsnämndens sammanträde den
1 juli 1964, § 236.

Holmsund den 7 augusti 1964

Gösta Myrén
(Gösta Myrén)
kommunalingenjör

Utdrag av protokoll fört vid sammanträde med Holmsunds köpings byggnadsnämnd den 1 juli 1964 kl 16,15-20,40.

Närvarande: Hrr Assar Lövgren, ordf., Bertil Kriström, Karl-Gustav Granström (16,15-20,15), Ivan Grubbström och Lennart Björk.

Dessutom deltog stadsarkitekt Torkel Sjöström, distriktslantmätare Lars Björkgren, skorstensfejaremästaren Johnny Nilsson (16,15-18,00) samt vid protokollet kommunalingenjör Gösta Myrén.

§ 235.

Att jämte ordföranden justera dagens protokoll valdes herr Bertil Kriström.

§ 236.

Förslag till tomtindelning av kvarteret Husskroken har varit utställt för granskning under tiden 20/5 - 14/6 1964. Inga anmärkningar har inlämnats.

Byggnadsnämnden beslöt

att antaga föreliggande förslag till tomtindelning av kvarteret Husskroken samt anhålla om länsstyrelsens fastställelse av förslaget.

.....

 Justerat

A. Lövgren

Bertil Kriström

Vid protokollet

Gösta Myrén

Kungörelse om den verkställda justeringen anslagen i författningssenlig ordning den 7/7 1964.

Gösta Myrén.

Sökanden anmanas att om beslutet bevisligen underrätta grannar och andra som kan beröras därav.

Rätt utdraget betygar:

A. Lövgren




13
Kvitto på inlämnade assbrev eller rek

	Adressat	Adresspostanstalt	Assbelopp ¹ Kronor	Särskilda anteckningar P, X, U, V, G, arb m. m.	Inlämnings- nummer	Postavgift	
						Kronor	öre
1	Dh efter Johan Albert Jönsson	Öbböla				106	905
2	Einar Huss	"				107	105
3	Astrid Huss	"				-8	105
4	Ingvar Karlsson	"				-9	105
5	Paavo Lundkvist	"				110	105
6							
7							
8							
9							
10							

Förvara detta inlämningskvitto till dess vishet vunnits att försändelsen rekommenderad
vederbörande adressater tillhanda.
Vid reklamation skall inlämningskvittot föredas.
Ersättning för ett inlämnat rekommenderat brev som förkommit eller skadas kan föredas för ut
med högre belopp än 50 kronor. I fråga om ersättning för förlust av ett inlämnat
gälla särskilda föreskrifter. Upplysningar om sådant tillhörande bestämmelser
ersättning meddelas av postanstalternas

1 Om assbelopp ej angivits, är försändelsen rekommenderad
2 Pf = postförkort, X = expressutdelning, U = Utryck, V = beträddat, G = tillägg, arb m. m. = arbetsmässigt
angivet. För postförkort anges även postförskottsbeloppet och värdet

Stämpel för inlämn.


K U N G Ö R E L S E

om utställning av förslag till tontindelningar.

1. Förslag till tontindelning för kvarteret HUSSKROKEN
2. " " " " del av kvarteret NOTARIEN

Nämnda förslag hållas utställda för granskning å kommunalhuset i Holmsund under tiden den 20 maj - 14 juni 1964.

Eventuella anmärkningar mot förslagen skola vara inlämnade till Byggnadsnämnden i Holmsunds köping senast sista granskningsdagen.

Holmsund den 19 maj 1964

HOLMSUNDS KÖPING
Byggnadsnämnden.

Utdrag av protokoll fört vid samman-
träde med Holmsunds köpings byggnads-
nämnd den 23 april 1964 kl 15,30-23,00.

Närvarande: Hrr Assar Lövgren, ordf., Bertil Kriström, Lennart
Björk, Karl-Gustav Granström och Ivan Grubbström.

Dessutom deltog stadsarkitekt Torkel Sjöström, ingenjör Göte
Jonsson, skorstensfej.mäst. Johnny Nilsson (kl.16,00-18,00) samt
vid protokollet kommunalingenjör Gösta Myrén.

§ 87.

Att jämte ordföranden justera dagens protokoll valdes herr
Bertil Kriström.

§ 138.

Byggnadsnämnden beslöt låta utställa för granskning upprättat
förslag till tomtindelning av kvarteret Husskroken i Obbola.

.....
Justerat:

A. Lövgren

Bertil Kriström

Vid protokollet

Gösta Myrén

Kungörelse om den verkställda justeringen anslagen i författnings-
enlig ordning den 6 maj 1964.

Gösta Myrén

Rätt utdraget betygar:

Nilsson

Utdrag av protokoll fört vid sammanträde med Holmsunds köpings byggnadsnämnd den 19 febr 1964 kl 15,30-19,30.

Närvarande: Hrr Assar Lövgren, ordf., Bertil Kriström, Karl-Gustav Granström, Ivan Grubbström och Lennart Björk.

Dessutom deltog stadsarkitekt Torkel Sjöström, distriktslantmätare Lars Björkgren, brandchef Ivar Söderström, skorstensfejaremästare Johnny Nilsson samt vid protokollet kommunalingenjör Gösta Myrén.

§ 36.

Att jämte ordföranden justera dagens protokoll valdes herr Karl-Gustav Granström.

§ 52.

Byggnadsnämnden beslöt

att uppdraga till distriktslantmätaren att upprätta förslag till tomtindelning av kvarteret Husskroken i Obbola.

Justerat:

A. Lövgren
K.-G. Granström

Vid protokollet

Gösta Myrén

Kungörelse om den verkställda justeringen anslagen i författningsenlig ordning den 25/2 1964.

Gösta Myrén

Rätt utdraget betygar:

Gösta Myrén

HOLMSUNDS KÖPING

12 JAN 1967

→ Distriktslantmätaren i
Umeå lantmäteri distrikt
Ö. Kyrkogatan 16
Umeå

→ Byggnadsnämnden i Holmsunds köping
Kommunkontoret
Holmsund

Bilagslagen avser		Brutto kroner	Däruv skatt kroner	Netto kroner
Ersättning för återställande av gränspunkter i kv. Hasskroken i Holmsunds köping, Västerbottens län. Enl. 1966 års taxa. ingenjör 2,5 timmar à 46:-		1151-		

Attesteras: <i>lll</i>			Utskriftsman: <i>[Signature]</i>		
Bilagslagen			Belopp		
Bilags-	Kontering		Kas	Kronor	
	Kl	Timmar			
	5	30	6		

han kon

FOTOSTATKOPIA
Kopiens överensstämmelse med originalet
bestyrkes: *[Signature]*