

Tillhör byggnadsnämndens beslut
den 28 maj 1963, § 192, betygar:

3 SD 14-47-1
Holmsund nr 972

III	93	117	63
INK. - 4. JUN. 1963			
Landskansliet i Umeå			

.....
Byggnadsnämndens sekr.

BESKRIVNING

till tomtindelning av kvarteret G Ä D D A N i Holmsunds köping,
Västerbottens län.

Förutsättningar, motiv m. m.

Begränsningslinjerna för ifrågavarande kvarter äro angivna å en för samhället den 18 dec. 1959 fastställd stadsplan.

Kvarteret har ej tidigare varit tomtindelad.

Kvarteret är avsett att bebyggas med bostadsfastigheter. Närmare detaljer om hushöjd m.m. återfinnas i stadsplanebestämmelserna.

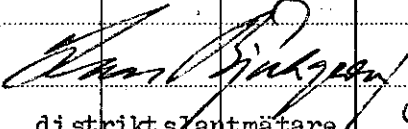

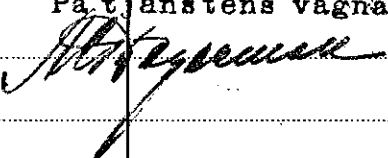
Nedanstående fastigheter och sakägare beröras av tomtindelningsförslaget (hämtade ur lagfartsböckerna).

Fastighet	Ägare, adress
Stg. 197 ✓	✓ Emil Almqvist, Box 1309, Holmsund
" 198 ✓	✓ Waldemar Sundström o.h.h. Thea Maria Davida, Box 1305, Holmsund
" 199 ✓	✓ Selma Augusta Ruthkvist, Box 1315, Holmsund och Anna Maria Svensson, Holmsund
" 199 A ✓	✓ Bengt Gustav Ruthkvist, Box 1315, Holmsund
" 200 ✓	✓ Selma Kristina Zackrisson, Box 806, Holmsund och Alma Maria Zackrisson, Holmsund
" 201 ✓	✓ Johan Olof Seeman, Box 1311, Holmsund
" 202+203	Hilda Zackrisson, Holmsund >
" 882 ✓	✓ SCA, Holmsund
samf. litt. ai ✓	✓ samf. mark till Lövä by
" " f ✓	✓ Odd Sällström, SCA, Holmsund och Thure Näsman, Storg. 105, Umeå d:o

Genom den föreslagna tomtindelningen indelas kvarteret i tomter, vilka beskrivas sålunda:

Tomt nr	Tomten angränsar			I tomten ingår		Tomtens areal m ²
	tomt, gata, plats e. d.	mellan gräns-punkterna	med längd m	fastighet, fastighetsdel eller tomtområde	areal m ²	
1	2	3	4	5	6	7
1	Norr: Brogatan	1-2	31.41	Av samf. litt. ai	75	1335 ✓
	Öster: tomt nr 2	2-20	42.13	" stg. 198	1260	
	Söder: tomt nr 9	20-19	31.36			
	Väster: parkmark	19-1	42.95			
2	Norr: Brogatan	2-3	22.35	Av samf. litt. ai	104	1223 ✓
	Nordost: gatuhörn	3-4	14.96	" stg. 198	232	
	Öster: Zackrisvägen	4-5	29.00	" stg. 197	887	
	Söder: tomt nr 3	5-20	30.50			
	Väster: tomt nr 1	20-2	42.13			
3	Norr: tomt nr 2	20-5	30.50	Av stg. 197	65	792 ✓
	Öster: Zackrisvägen	5-6	25.80	" stg. 198	576	
	Söder: tomt nr 9	6-21	30.51	" samf. litt. ai	123	
	Väster: tomt nr 9	21-20	26.09	" stg. 882	28	
4	Norr: tomt nr 8	22-8	31.82	Av stg. 201	87	897 ✓
	Öster: Zackrisvägen	8-9	28.20	" stg. 199	642	
	Söder: tomt nr 5	9-24	29.08	" samf. litt. ai	168	
	Söder: tomt nr 7	24-23	2.77			
	Väster: tomt nr 8	23-22	28.17			
5	Norr: tomt nr 4	24-9	29.08	Av stg. 201	38	880 ✓
	Öster: Zackrisvägen	9-10	29.50	" samf. litt. ai	179	
	Söder: tomt nr 7	10-25	28.93	" stg. 200	663	
	Väster: tomt nr 7	25-24	31.21			

Tomt nr	Tomten angränsar			I tomten ingår		Tomtens areal m ²
	tomt, gata, plats e. d.	mellan gräns-punkterna	med längd m	fastighet, fastighetsdel eller tomtområde	areal m ²	
1	2	3	4	5	6	7
6	Norr: tomt nr 7	16-11	52.91	Av samf. litt. ai	77	
	Öster: parkmark	11-12	5.26	" stg. omr. 203	1198	
	Öster: parkmark	12-13	23.60			
	Söder: parkmark	13-14	31.50			
	Väster: parkmark	14-15	27.50			
	Väster: parkmark	15-16	6.40			1275 ✓
7	Norr: tomt nr 8	17-23	30.01	Av stg. 200	940	
	Norr: tomt nr 4	23-24	2.77	" stg. 201	4	
	Öster: tomt nr 5	24-25	31.21	" samf. litt. ai	320	
	Norr: tomt nr 5	25-10	28.93			
	Öster: Zackrisvägen	10-11	6.20			
	Söder: tomt nr 6	11-16	52.91			
	Väster: parkmark	16-17	39.82			1264 ✓
8	Norr: tomt nr 9	18-7	61.83	Av samf. litt. ai	36	
	Öster: Zackrisvägen	7-8	6.00	" stg. 201	23	
	Söder: tomt nr 4	8-22	31.82	stg. 199 A	1154	
	Öster: tomt nr 4	22-23	28.17			
	Söder: tomt nr 7	23-17	30.01			
	Väster: parkmark	17-18	34.05			1213 ✓
9	Norr: tomt nr 1	19-20	31.36	Av stg. 198	1148	
	Öster: tomt nr 3	20-21	26.09	" stg. 882	11	
	Norr: tomt nr 3	21-6	30.51	" samf. litt. ai	23	
	Öster: Zackrisvägen	6-7	6.00	" stg. 201	11	
	Söder: tomt nr 8	7-18	61.83			
	Väster: parkmark	18-19	32.38			1193 ✓

Tomt nr	Tomten angränsar			I tomten ingår		Tomtens areal m ²
	tomt, gata, plats e. d.	mellan gräns-punkterna	med längd m	fastighet, fastighetsdel eller tomtområde	areal m ²	
1	2	3	4	5	6	7
10	Norr: parkmark	28-27.	24.50	Av stg. 198	200	
	Öster: tomt nr 1	27-26.	13.00	" samf. litt. f	119	
	Söder: parkmark	26-29.	24.50			
	Väster: vattenområde	29-28.	13.00			319 ✓
Umeå den 27 mars 1963						
  distrikt slantmätare						
Tillhör länsstyrelsens i Västerbottens län beslut den 12/8 1963. Umeå i lands- kansliet som ovan.						
På tjänstens vägnar: 						

LÄNSSTYRELSEN

I

VÄSTERBOTTENS LÄN

Nr III G3 117 63

R E S O L U T I O N

Länsstyrelsen i Västerbottens län fastställer, med stöd av 33 § byggnadslagen, ett av byggnadsnämnden i Holmsunds köping den 28 maj 1963 antaget förslag till tomtindelning av kvarteret Gäddan i köpingen vilket förslag åskådliggjorts å en av distriktslantmä- taren Lars Björkgren år 1963 upprättad karta med tillhörande be- skrivning den 27 mars 1963.

Enligt det sålunda fastställda förslaget indelas kvarteret i tio tomter, betecknade nr 1 - 10.

Jämlikt 150 § tredje stycket byggnadslagen må klagan över detta beslut icke föras.

Länsstyrelsen fastställer tillika de å kartan och i beskrivningen använda tomtbeteckningarna.

Umeå i landskansliet den 12 augusti 1963.

På länsstyrelsens vägnar:

Ture Sandelin
Ture Sandelin

Henning Sandberg
Henning Sandberg

Stämpel i res § -
30 § karta

Byggnadsnämnden i Holmsunds köping
Karta nr 117/63

6940

24-HOS-893

Länsstyrelsen i Västerbottens län

Umeå.

Ang. tomtindelning av kvarteret Gäddan i Holmsunds köping.

Byggnadsnämnden anhåller om länsstyrelsens fastställelse av nämnda tomtindelningsförslag.

Bilagor:

Originalkarta

Beskrivning, markägareförteckning

Kungörelse

Inlämningsbevis

Utdrag av protokoll från byggnadsnämndens sammanträde
den 26/3 1963, § 90

Utdrag av protokoll från byggnadsnämndens sammanträde
den 28/5 1963, § 192

Holmsund den 20 juni 1963


(Gösta Myrén)
kommunalingenjör

Utdrag av protokoll fört vid sammanträde med Holmsunds köpings byggnadsnämnd den 28 maj 1963.

Närvarande: Hrr Assar Lövgren, ordf., Bertil Kriström, Karl-Gustav Granström, Sigurd Sjöblom samt Harald Grönlund.

Dessutom deltog stadsarkitekt Torkel Sjöström, distriktslantmätare Lars Björkgren, vid protokollet kommunaling. Gösta Myrén samt vid behandling av §§ 1 - 20 (kl. 15,30 - 17,00) brandchef Ivar Söderström och skorstensfejaremästare Johnny Nilsson.

§ 135.

Till att jämte ordföranden justera dagens protokoll valdes herr Bertil Kriström.

.....

§ 192.

Förslag till tomtindelning för kvarteret Gäddan i Holmsund har varit utställt för granskning under tiden 5/4 - 4/5 1963.

Inga anmärkningar hade vid granskningsdagens utgång inlämnats.

Byggnadsnämnden beslöt

att antaga föreliggande förslag till tomtindelning för kvarteret Gäddan samt att ärendet skall översändas till länsstyrelsen för fastställelse.

.....
Justerat

A. Lövgren

Bertil Kriström

Vid protokollet

Gösta Myrén

Kungörelse om den verkställda justeringen anslagen i författningsenlig ordning den 14/6 1963.

Gösta Myrén

Rätt utdraget betygar:

Myrén

HOLMSUNDS KÖPING
- 2 AUG 1963
Byggnadskontoret

Sida Länark. kont. 4/8-63

F U L L M A K T

Härmed lämnas fullmakt för vår syster, fröken Selma Zackrisson, att utkvittera rekommenderad försändelse med kallelse till utställning av tentindelningsförslag för kvarteret Gäddan i Holmsunds köping, inom vilket kvarter vår avlidna syster Hilda Zackrisson är ägare till stg. 202+203.

Holmsund den 5/4 1963.

Alma Zackrisson
.....
(Alma Zackrisson, Holmsund)

Anna Nilsson
.....
(Anna Nilsson f. Zackrisson, Umeå)

Egenhändiga namnteckningarna bevittna:

Anna Nilsson
.....

Gusti Ruthqvist
.....

Meddelande

Datum

Alma Zakrisson
fru Anna Nilsson

Från	Till
Alma Zakrisson	Föl. Fängelsgat. Linné.

Handlingar översändas

- enligt önskan
 för kännedom
 för yttrande
 för handläggning
 för godkännande
 för underskrift
 för attestering
 för utanordning

- Önskas åter
 Önskas ej åter

 Handlingar återgår

Hilda Zakrisson

fru Lindfors

Lansark. kontor.

Nr 30/100 - Kommunaktiebogat

Mk

Hilda Zakrisson gift Andersson
 död 540111 (franskild vid dödsfallet)
 Inga barn.

K U N G Ö R E L S E

om utställning av förslag till tomtindelningar.

1. Förslag till tomtindelning av kvarteret Briggen
2. Förslag till tomtindelning av kvarteret Flundran
3. Förslag till tomtindelning av kvarteret Gäddan
4. Förslag till tomtindelning av kvarteret Storsjön
5. Förslag till tomtindelning av kvarteret Rosen

Nämnda förslag hållas utställda för granskning å kommunalhuset under tiden den 5 april - 4 maj 1963.

Eventuella anmärkningar mot förslagen skola vara inlämnade till Byggnadsnämnden i Holmsunds köping senast sista granskningsdagen.

Holmsund den 4 april 1963

HOLMSUNDS KÖPING

Byggnadsnämnden.

Utdrag av protokoll fört vid samman-
träde med Holmsunds köpings byggnads-
nämnd den 26 mars 1963 kl. 15,30 -
19,00.

Närvarande: Hrr Assar Lövgren, ordf., Bertil Kriström, Karl-Gustav
Granström samt suppl. Lennart Björk.

Dessutom deltog stadsarkitekt Torkel Sjöström, distriktslantmätare
Lars Björkgren, skorstensfejaremästare Johnny Nilsson
samt vid protokollet kommunalingenjör Gösta Myrén.

§ 60.

Att jämte ordföranden justera dagens protokoll valdes herr
Bertil Kriström.

§ 60.

Byggnadsnämnden beslöt låta utställa för granskning förslag
till tomtindelning av kvarteret Gäddan.

Justerat:

A. Lövgren

Bertil Kriström

Vid protokollet

Gösta Myrén

Kungörelse om den verkställda justeringen anslagen i författ-
ningsenlig ordning den 2/4 1963.

Gösta Myrén

Rätt utdraget betygar:

A. Lövgren

Till/

Byggnadsnämnden
i Holmsunds köping.

Undertecknad får härmed vördsamt anhålla om kvarters-
mätning i kvarteret Gåddan.

Lövön, Holmsund den 18 jan. 1947

Johannes Almqvist

(Johannes Almqvist.)