

Karta

reviderade förslag till tomtindelning av

kv ÅKERN

inom Holmsunds köping, Västerbottnes län;
upprättad år 1962 av:

Einar Björnsen / Carl Ymman
distriktsarkitektare


Tomtindelningsförteckning

Nr	Are	x	y	Nr	Are	x	y
1	770	65772.43	3442.77	16	770	65665.28	3527.16
2	770	787.20	3448.00	17	770	636.78	3525.81
3	770	724.05	3524.28	18	770	628.27	3524.46
4	770	718.84	3529.69	19	770	579.55	3488.84
5	770	583.20	3523.28	20	770	580.58	3462.58
6	770	578.44	3578.04	21	770	616.50	3464.06
7	770	581.44	3441.48	22	770	629.43	3489.84
8	770	386.61	3436.71	23	770	629.36	3491.84
9	770	617.57	3438.08	24	770	615.51	3488.04
10	770	615.43	3490.04	25	770	638.43	3491.04
11	770	689.33	3493.26	26	770	666.93	3492.28
12	770	691.47	3441.30	27	770	695.30	3493.52
13	770	726.36	3468.76	28	770	695.23	3495.52
14	770	725.29	3494.83	29	770	687.41	3491.26
15	770	693.79	3528.51	30	770	690.40	3467.28

Tillhör byggnadsnämndens beslut den 19/12-62 § 342, betyggar:

W. Nyman
byggnadsnämndens sek.

Skala 1:400



- Beteckningar*
- Kvarteregränser
 - - - - - Gränser mot allmänna platser
 - Tomtgränser
 - Fastlängdetsgränser
 - Område som ej får byggas



År 1963 den 16 april fastställdes å denna karta angivna tomtindelning, vilket beslut är enligt 150 § 3 st. byggnadslagen vunnit laga kraft; betyggar Umeå i landskansliet som ovan.

St. kr. 1:-- På tjänstens vägnar: *M. Nyman*



Dnr H 71/61

Fastst 16.4.63 (Ho)

ÅKERN 1-9

24-405-880

Tillhör byggnadsnämndens beslut
den 18 dec. 1962, § 369, betygar:

³ ^{EF} **Holmsund** nr 945

SD. 14-15-63.

11	63	76	63
Ink - 2 FEB 1963			
Landskapets i Umeå			

W. Höpner
Byggnadsnämndens sek.

BESKRIVNING

till tomtindelning av kvarteret

Å K E R N inom Holmsunds köping, Västerbottens län.

Förutsättningar, motiv m. m.

Till grund för tomtindelningen ligger en den 31.8.1962 fastställd stadsplan för Eriksdalsområdet.

Kvarteret är tidigare icke tomtindelad.

Kvarteret är avsett att bebyggas med bostadsfastigheter. Närmare detaljer om hushöjd m m återfinnas i stadsplanebestämmelserna.

Nedanstående fastigheter och sakägare beröras av tomtindelningsförslaget (hämtade ur lagfartsböckerna)

Fastighet

Ägare, adress

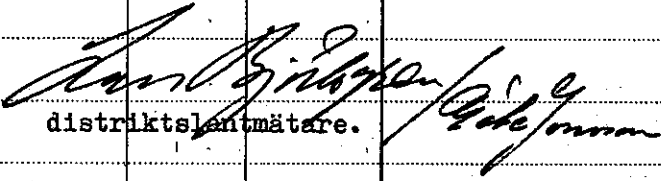
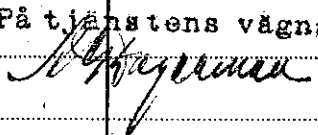
stg. 892

Holmsunds köping, Holmsund

Genom den föreslagna tomtindelningen indelas kvarteret i tomter, vilka beskrivas sålunda:

Tomt nr	Tomten angränsar			I tomten ingår		Tomtens areal m ²
	tomt, gata, plats e. d.	mellan gränspunkterna	med längd m	fastighet, fastighetsdel eller tomtområde	areal m ²	
1	2	3	4	5	6	7
1	Norr: Skogsvägen	2-13	20.78	Av stg. 892	919	✓ 919
	Öster: tomt nr 2	13-30	35.99			
	Söder: parkmark	30-12	26.00			
	Väster: Taflinsvägen	12-1	30.99			
	Nordväst: gatuhörn	1-2	7.09			
2	Norr: Skogsvägen	13-14	26.09	Av stg. 892	913	✓ 913
	Öster: tomt nr 3	14-27	29.99			
	Sydöst: tomt nr 3	27-29	6.33			
	Söder: parkmark	29-30	24.00			
	Väster: tomt nr 1	30-13	35.99			
3	Norr: Skogsvägen	14-3	30.12	Av stg. 892	1053	✓ 1053
	Nordöst: gatuhörn	3-4	7.06			
	Öster: Skogsvägen	4-15	25.08			
	Söder: tomt nr 4	15-28	33.02			
	Sydöst: tomt nr 4	28-11	6.31			
	Söder: parkmark	11-29	2.00			
	Nordväst: tomt nr 2	29-27	6.33			
	Väster: tomt nr 2	27-14	29.99			
4	Norr: tomt nr 3	28-15	33.02	Av stg. 892	990	✓ 990
	Öster: Skogsvägen	15-16	28.54			
	Söder: tomt nr 5	16-26	34.92			
	Väster: parkmark	26-11	22.42			
	Nordväst: tomt nr 3	11-28	6.31			

Tomt nr	Tomten angränsar			I tomten ingår		Tomtens areal m ²
	tomt, gata, plats e. d.	mellan gräns-punkterna	med längd m	fastighet, fastighetsdel eller tomtområde	areal m ²	
1	2	3	4	5	6	7
5	Norr: tomt nr 4	26-16	34.92	Av stg. 892	995	✓ 995
	Öster: Skogsvägen	16-17	28.53			
	Söder: tomt nr 6	17-25	34.81			
	Väster: parkmark	25-26	28.54			
6	Norr: tomt nr 5	25-17	34.81	Av stg. 892	994	✓ 994
	Öster: Skogsvägen	17-18	28.54			
	Söder: tomt nr 7	18-23	32.64			
	Sydväst: tomt nr 7	23-10	6.33			
	Väster: parkmark	10-25	23.01			
7	Norr: tomt nr 6	23-18	32.64	Av stg. 892	1032	✓ 1032
	Öster: Skogsvägen	18-5	25.10			
	Sydöst: gatuhörn	5-6	7.10			
	Söder: Anders Ersvägen	6-19	29.22			
	Väster: tomt nr 8	19-22	29.83			
	Sydväst: tomt nr 8	22-24	6.34			
	Norr: parkmark	24-10	2.00			
	Nordöst: tomt nr 6	10-23	6.33			
8	Norr: parkmark	21-24	24.00	Av stg. 892	933	✓ 933
	Nordöst: tomt nr 7	24-22	6.34			
	Öster: tomt nr 7	22-19	29.83			
	Söder: Anders Ersvägen	19-20	26.28			
	Väster: tomt nr 9	20-21	35.95			

Tomt nr	Tomten angränsar			I tomten ingår		Tomtens areal m ²
	tomt, gata, plats e. d.	mellan gräns-punkterna	med längd m	fastighet, fastighetsdel eller tomtområde	areal m ²	
1	2	3	4	5	6	7
9	Norr: parkmark	9-21	26.00	Av stg. 892	925	
	Öster: tomt nr 8	21-20	35.95			
	Söder: Anders Ersvägen	20-7	21.12			
	Sydväst: gatuhörn	7-8	6.91			
	Väster: Taflinsvägen	8-9	30.99			✓ 925
Umeå den 26 jan. 1963						
 distriktslantmätare.						
Tillhör länsstyrelsens i Västerbottens län bevis nr 1674 1963. Umeå länss- kansliet som ovan.						
På tjänstens vägnar: 						

Bu. 23/4-63, 893.

7

LÄNSSTYRELSEN
I
VÄSTERBOTTENS LÄN

Nr III 03 16 63

R E S O L U T I O N

Länsstyrelsen i Västerbottens län fastställer, med stöd av 33 § byggnadslagen, ett av byggnadsnämnden i Holmsunds köping den 18 december 1962 antaget förslag till tomtindelning inom kvarteret Åkern i köpingen vilket förslag åskådliggjorts å en av distriktslantmätare Lars Björkgren år 1962 upprättad karta med tillhörande beskrivning den 26 januari 1963.

Enligt det sålunda fastställda förslaget indelas kvarteret i nio tomtar, betecknade nr 1 - 9.


Jämlikt 150 § tredje stycket byggnadslagen må klagan över detta beslut icke föras.

Länsstyrelsen fastställer tillika de å kartan och i beskrivningen använda tomtbeteckningarna.

Umeå i landskansliet den 16 april 1963.

På länsstyrelsens vägnar;

Lennart Årenman

Leopold Nilsson

Umeå, den 17/4 1963

17/4-63/6

897

24-HOS-880

Länsstyrelsen i Västerbottens län,

Umeå

Ang. tomtindelning av kvarteret Åkern i Holmsunds köping.

Byggnadsnämnden anhåller om länsstyrelsens fastställelse av nämnda tomtindelningsförslag.

Bilagor:

./4


Karta (originalkarta översändes snarast möjligt)

Beskrivning, markägareförteckning

Markägarens skriftliga godkännande av förslaget

Protokollutdrag från byggnadsnämndens sammanträde den 18 dec. 1962, § 369.

Holmsund den 31 januari 1963


(Gösta Myrén)

kommuningenjör

Till Byggnadsnämnden i Holmsunds köping.

Holmsunds köping, ägare av stadsägan nr 892, har tagit del av distriktslantmätare Lars Björkgren den 26 januari 1963 upprättat förslag till tomtindelning av kvarteret Åkern. Vi godkänner detsamma och medger att det antages av nämnden utan särskilt utställningsförfarande:

Holmsund den 29 januari 1963.

För Holmsunds köping:

A handwritten signature in dark ink, appearing to be "S. J. J. J.", written over a horizontal line.

Utdrag av protokoll fört vid sammanträde
med Holmsunds köpings byggnadsnämnd den
18 dec. 1962.

Närvarande: Assar Lövgren, ordf., Bertil Kriström, Karl-Gustaf Granström, Ivan Grubbström och Harald Grönlund.

Dessutom deltog: stadsarkitekt Torkel Sjöström, distriktslantmätare
Lars Björkgren, skorstensfejarenästare Johnny Nilsson samt
vid protokollet Gösta Myrén.

§ 356.

Att jämte ordföranden justera dagens protokoll valdes Bertil Kriström.

§ 369.

Byggnadsnämnden beslöt antaga förslag till tomtindelning av kvarteren Åkern, Heden och Mossen samt att dessa skulle översändas till länsstyrelsen för fastställelse.

Justerat:
A. Lövgren
Bertil Kriström

Dag som ovan
Vid protokollet
Gösta Myrén

Kungörelse om den verkställda justeringen anslagen i författningso
enlig ordning den 22 dec. 1962.

Gösta Myrén

Rätt utdraget betygar:

Assar Lövgren