

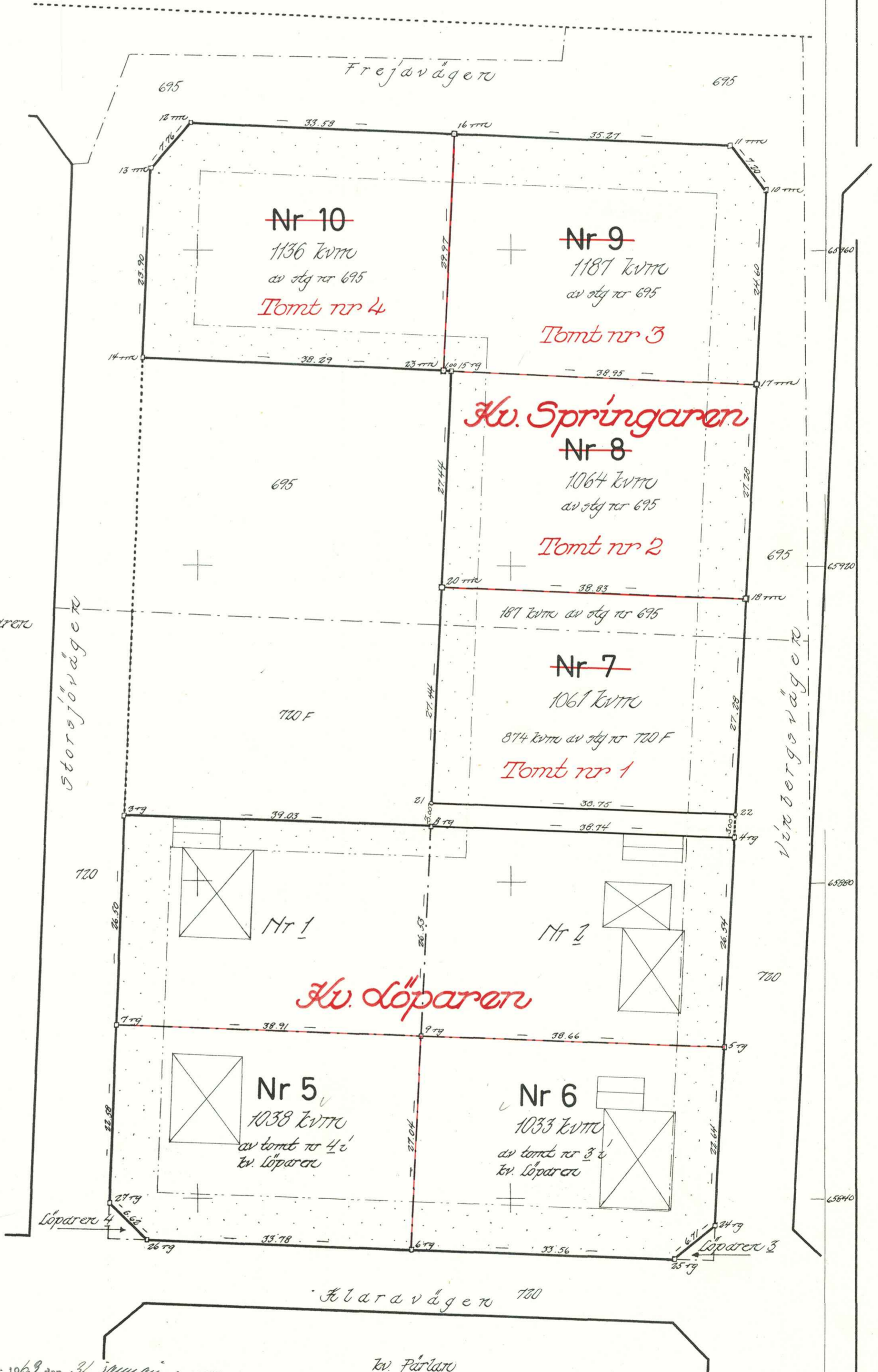
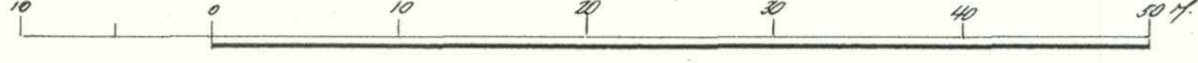
Karta

rörande förslag till tomtindelning av del av kv LÖPAREN och **Springaren**

inom Holmsunds köping, Västerbottners län; upprättad år 1962 av:

Erik Björkman
distriktsmätare

Skala 1:400



Koordinatförteckning

Plat	Mark	x	y
3	ty	65888.39	3270.80
4	ty	885.65	3348.52
5	ty	859.14	3347.34
6	ty	833.47	3307.39
7	ty	861.91	3269.72
8	ty	886.98	3309.80
9	ty	860.48	3308.60
10	ttu	967.71	3352.49
11	ttu	973.30	3347.95
12	ttu	976.23	3279.16
13	ttu	970.33	3274.12
14	ttu	946.45	3273.15
15	ty	944.79	3312.40
16	ttu	914.80	3312.71
17	ttu	943.14	3331.30
18	ttu	915.39	3349.98
20	ttu	917.38	3311.18
23	ttu	944.83	3311.41
24	ty	836.33	3346.14
25	ty	832.30	3340.73
26	ty	834.15	3273.63
27	ty	839.35	3268.81
21		839.97	3309.94
22		888.64	3348.67

Beteckningar

- Kvartersgränser
- Gränser mot allmän plats
- Tomtgränser
- Fastlighetsgränser
- Område som ej får bebyggas

Felklar bygggränsmåttens beslut den 25 sept. 1962 s. 302, betygat:

W. Nilsson
bygggränsmåttens sek.



År 1962 den 31 januari fastställdes å denna karta angivna tomtindelning, vilket beslut jämlikt 150 § 3 st. byggnadslagen vunnit laga kraft; betygat Umeå i landskansliet som ovan.

St. kr. 1:—
På tjänstens vägnar:
Leopold Nilsson

Dnr H 67/61

Tillhör byggnadsnämndens beslut
den 25 sept. 1962, § 302, betygar

Holmsund nr 939

IV G3 140 62

M. Sjögren

Byggnadsnämndens sekr.

BESKRIVNING

del av *samb kv. Springarev*
till tomtindelning av kvarteret L Ö P A R E N / inom Holmsunds köping,
Västerbottens län.

Förutsättningar, motiv m. m.

Begränsningslinjerna för ifrågavarande kvarter äro angivna å en den 31
✓ augusti 1962 fastställd ändring och utvidgning av stadsplan för Eriks-
dalsområdet. Ändring av planen är ej ifrågasatt.

Del av kvarteret har tidigare tomtindelats, tomtindelningen fastställd
den 11 oktober 1960.

Kvarteret är avsett att bebyggas med bostadsfastigheter i öppet bygg-
nadssätt. Närmare detaljer om hushöjd m.m. återfinnas i stadsplanebe-
stämnelserna.

Nedanstående fastigheter och sakägare beröras av tomtindelningsförsla-
get (hämtade ur lagfartsböckerna)

Fastighet	Ägare	Adress
✓ Tomt nr 1 i kv Löparen	✓ Thorsten Ågren	Box 2407, Holmsund
" " 2 " "	✓ Karl Viktor Gunnar Lindgren	" "
" " 3 " "	✓ Nils Helmer Andersson o h h	" "
" " 4 " "	✓ Elin Sofia	" "
" " 4 " "	✓ Gösta Lindström	" 2405, "
✓ Stg nr 695	✓ Holmsunds köping	" "
✓ " " 720 F	Svenska Cellulosa AB ✓ Holmsunds köping	" "

Genom den föreslagna tomtindelningen indelas kvarteret i tomter, vilka beskrivas sålunda:

Tomt nr	Tomten angränsar			I tomten ingår		Tomtens areal m ²
	tomt, gata, plats e. d.	mellan gräns-punkterna	med längd m	fastighet, fastighetsdel eller tomtområde	areal m ²	
1	2	3	4	5	6	7
	<u><i>Kv. Löparen:</i></u>					
5	Norr: tomt nr 1	7-9	38.91	Av tomt nr 4 i kv		
	Öster: tomt nr 6	9-6	27.04	Löparen	1038	
	Söder: Klaravägen	6-26	33.78			
	Sydväst: gatuhörn	26-27	6.62			
	Väster: Storsjövägen	27-7	22.58			1038 ✓
6	Norr: tomt nr 2	9-5	38.66	Av tomt nr 3 i kv		
	Öster: Vinbergsvägen	5-24	22.64	Löparen	1033	
	Sydöst: gatuhörn	24-25	6.71			
	Söder: Klaravägen	25-6	33.56			
	Väster: tomt nr 5	6-9	27.04			1033 ✓
	<u><i>Kv. Springaren:</i></u>					
7	Norr: tomt nr 8	20-18	38.83	Av stg nr 695	187	
Tomt nr 1	Öster: Vinbergsvägen	18-22	27.28	Av stg nr 720 F	874	
	Söder: parkmark	22-21	38.75			
	Väster: parkmark	21-20	27.44			1061 ✓
8	Norr: tomt nr 9	15-17	38.95	Av stg nr 695	1064	
Tomt nr 2	Öster: Vinbergsvägen	17-18	27.28			
	Söder: tomt nr 7	18-20	38.83			
	Väster: parkmark	20-15	27.44			1064 ✓
9	Norr: Frejavägen	16-11	35.27	Av stg nr 695	1187	
Tomt nr 3	Nordöst: gatuhörn	11-10	7.20			
	Öster: Vinbergsvägen	10-17	24.60			
	Söder: tomt nr 8	17-15	38.95			
	Söder: parkmark	15-23	1.00			
	Väster: tomt nr 10	23-16	29.97			1187 ✓

Tomt nr	Tomten angränsar			I tomten ingår		Tomtens areal m ²
	tomt, gata, plats e. d.	mellan gränspunkterna	med längd m	fastighet, fastighetsdel eller tomtområde	areal m ²	
1	2	3	4	5	6	7
-10- Tomt nr 4	Norr: Frejavägen	12-16	33.58	Av stg nr 695	1136	1136 ✓
	Öster: tomt nr 9	16-23	29.97			
	Söder: parkmark	23-14	38.29			
	Väster: Storsjövägen	14-13	23.90			
	Nordväst: gatuhörn	13-12	7.76			
<p>Umeå den 20 september 1962</p> <p><i>Åke Jönsson</i> distriktslantmätare</p> <p>Tillhör länsstyrelsens i Västerbottens län beslut den 31/1 1963. Ursk. ländskansliet som ovan.</p> <p>På tj. netens vägnar: <i>Leopold Nilsson</i> Leopold Nilsson</p>						

LÄNSSTYRELSEN

I
VÄSTERBOTTENS LÄN

Nr III G3 140 62

R E S O L U T I O N

Byggnadsnämnden i Holmsunds köping har den 25 september 1962 antagit förslag till tomtindelning för del av kvarteret Löparen i köpingen, vilket förslag åskådliggjorts å en av distriktslantmätaren Lars Björkgren år 1962 upprättad karta med tillhörande beskrivning den 20 september 1962. Enligt förslaget har kvartersdelen indelats i sex tomter, betecknade nr 5 - 10.

Förslaget har överlämnats till länsstyrelsen i Västerbottens län för fastställelse.

Överlantmätaren och länsarkitekten i länet har yttrat sig i ärendet.

Enligt för bland annat ifrågavarande kvarter gällande stadsplan ligger mellan tomten nr 2 och föreslagna tomten nr 7 ett parkområde.

Byggnadsnämndens beslut omfattar i följd härav del av kvarteret Löparen samt kvarteret Springaren.


Stämpel å res 6:- Byggnadsnämnden i Holmsunds köping, Kommunal-
Do å karta 1: 7/2-63/wz kontoret, Holmsund.

1103

24-HOS-865

Bu. 26/2-63, 835

7



Länsstyrelsen fastställer förslaget med stöd av 33 § byggnadslagen.

Jämlikt 150 § tredje stycket byggnadslagen må klagan över detta beslut ej föras.

För de sålunda bildade tomterna fastställer länsstyrelsen följande beteckningar, nämligen

för tomten nr 5 tomten nr 5 i kvarteret Löparen,

för tomten nr 6 tomten nr 6 i kvarteret Löparen,

för tomten nr 7 tomten nr 1 i kvarteret Springaren,

för tomten nr 8 tomten nr 2 i kvarteret Springaren,

för tomten nr 9 tomten nr 3 i kvarteret Springaren samt

för tomten nr 10 tomten nr 4 i kvarteret Springaren.

Umeå i landskansliet den 31 januari 1963

På länsstyrelsens vägnar:



Lennart Ärenman



Leopold Nilsson