


Karta

rörande förslag till tomtindelning av del av
k v. Blåsippan
inom Holmsunds köping, Västerbottens län;
upprättad år 1962 av:

Lars Björkman / Göte Jansson
distriktslantmätare.

Skala 1:400



Beteckningar.

- Kvartersgräns
- Gräns mot allmän plats
- - - - - Fastighetsgräns
- - - - - Tomtgräns
- ▭ Område som ej får bebyggas

Koordinatförteckning

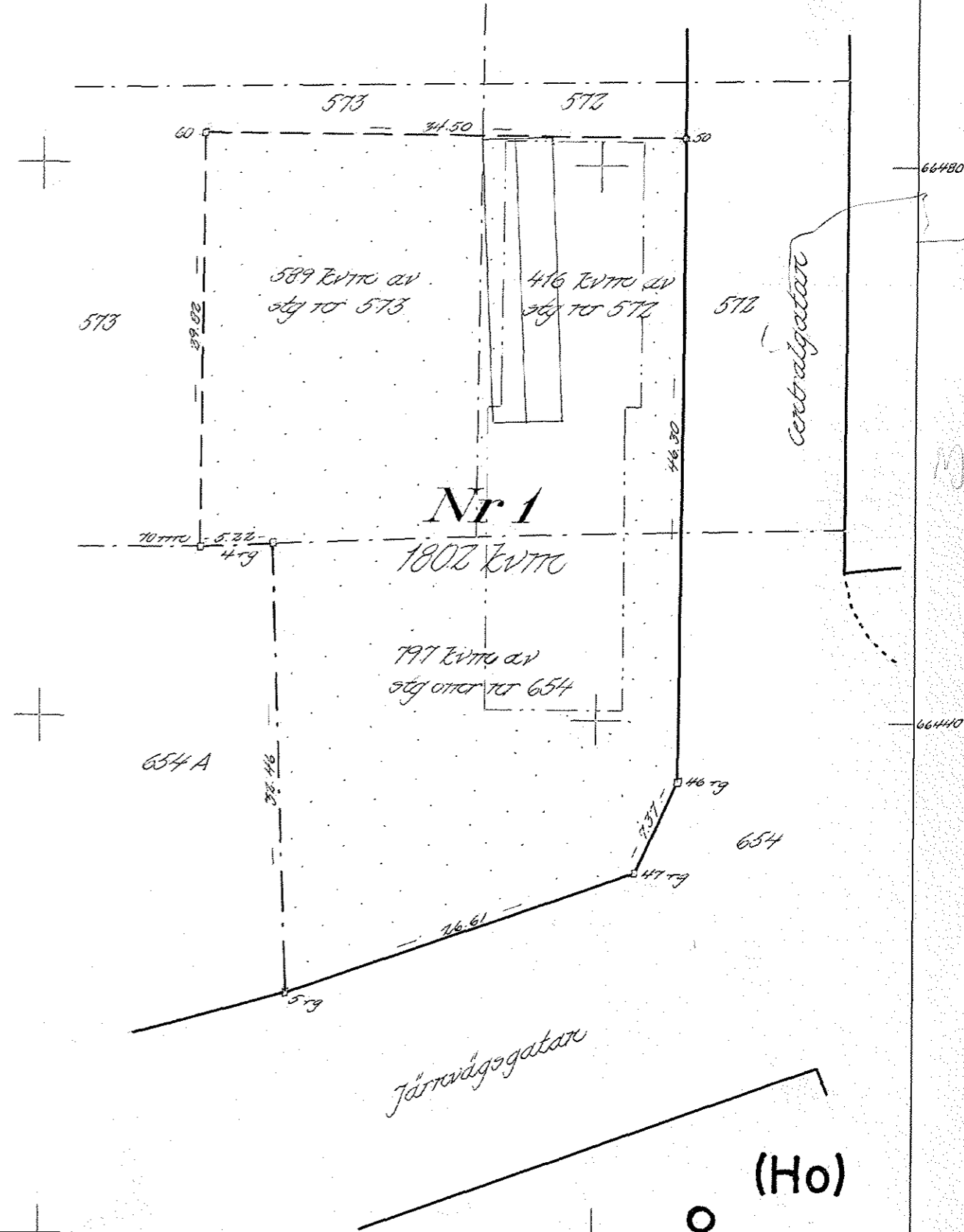
Pkt	Mark	x	y
4	rg	66452.43	2936.64
5	rg	419.99	937.84
46	rg	435.66	965.87
47	rg	428.91	962.91
50		481.96	966.01
60		482.07	931.51
70	rm	452.25	931.42

Tillhör byggnadsnämndens beslut
den 10 april 1962 § 92.
betygar:

[Signature]
byggnadsnämndens ordförande.

År 1962 den 12 september fastställdes
denna karta angivna tomtindelning, vilket beslut
fämligt 1962 av byggnadsnämnden vunnit laga kraft;
betygar Underskrift i landskansliet som ovan.

St. kr. 1:—
På tjänstens vägnar:
Margit Johansson



Tillhör byggnadsnämndens beslut den
den 10 april 1962 § 92, betygar:

³ Holmsund nr 914

III G3 57 62

10 APR 1962

Tillhör länsstyrelsens i Västerbottens
län beslut den 10/4 1962. Umeå i lands-
kansliet som ovan.

På tjänstens vägnar:

Kaj-Erik Johansson

BESKRIVNING

del av/
till tomtindelning av kvarteret

B l å s i p p a n inom Holmsunds köping,
Västerbottens län.

Förutsättningar, motiv m. m.

Till grund för tomtindelningen ligger en den 22/4 1955 fastställd stadsplan.

Kvarteret har tidigare icke tomtindelats.

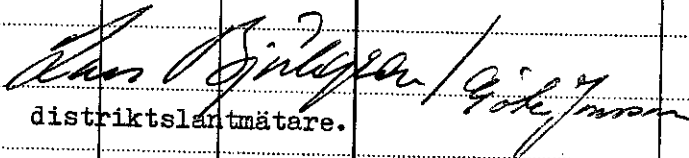
Kvarteret är avsett att bebyggas med bostadsfastigheter. Närmare detaljer om hushöjd m.m. återfinnas i stadsplanebestämmelserna.

Nedanstående stadsägare och sakägare beröras av tomtindelningsförslaget (hämtade ur lagfartsböckerna)

Fastighet	Ägare	Adress
stg 366+620+621+622+ +(653)+654+773	Svenska Cellulosa AB	Holmsund
" 555	Holmsunds kommun	"
" 556	Holmsunds mcp	"
" 557+558	Holmsunds kommun	"
" 562	Carl Gust. Nyström	Box 1564, Holmsund
" 563	Margit Nordqvist	Holmsund
" 564	Holmsunds köping	"
" 565	" "	"
" 566	Signe Elvira Jacobsson o. Ernst Viktor Jacobsson	Box 1799, Holmsund
" 567	Adolf Petrus Hörnström	" 1795, "
" 568	Johan Magnus Zackrisson	" 1793, "
" 569	" " "	" " "
" 572 ✓	Bert-Olof Adolf Zackrisson	" 1914, "
" 573 ✓	Db efter Inez Adela Persson	" 1789, "
" 574	" " " " "	" " "
" 579	Holmsunds mcp	Holmsund
" 654 A	Hilding Andersson	"
samf. omr. litt. cy		
samf. för:		
stg 367+368	Holmsunds Folketsparkförening	Holmsund
" 567	Adolf Petrus Hörnström	Box 1795, Holmsund
" 573	Db efter Inez Adela Persson	" 1789, "
" 574	" " " " "	" " "

4

Genom den föreslagna tomtindelningen indelas kvarteret i tomter, vilka beskrivas sålunda:

Tomt nr	Tomten angränsar			I tomten ingår		Tomtens areal m ²
	tomt, gata, plats e. d.	mellan gräns-punkterna	med längd m	fastighet, fastighetsdel eller tomtområde	areal m ²	
1	2	3	4	5	6	7
1	Norr: ej tomtindelad mark	60-50	34.50	Av stg nr 572	416	
	Öster: Centralgatan	50-46	46.30	" " " 573	589	
	Sydöst: gatuhörn	46-47	7.37	" stg.omr nr 654	797	
	Söder: Järnvägsgatan	47-5	26.61			
	Väster: ej tomtindelad mark	5-4	32.46			
	Söder: " " "	4-70	5.22			
	Väster: " " "	70-60	29.82			1802
Umeå den 6 mars 1962						
 distriktslantmätare.						

7

LÄNSSTYRELSEN

I
VÄSTERBOTTENS LÄN

Nr.....

III 33 51 62

R E S O L U T I O N

Byggnadsnämnden i Holmsunds köping har den 10 april 1962 antagit ett av distriktslantmätaren Lars Björkgren år 1962 upprättat förslag till tomtindelning för del av kvarteret Blåsippan i köpingen, enligt vilket förslag kvartersdelen skall utgöra en tomt betecknad med nr 1.

Förslaget har underställts länsstyrelsens prövning.

Överlantmätaren och länsarkitekten i länet ha yttrat sig i ärendet.

Länsstyrelsen fastställer tomtindelningen.

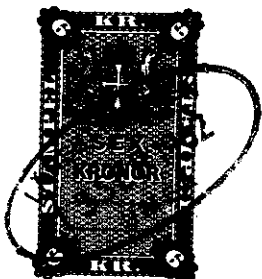
Den nybildade tomten skall betecknas med nr 1 enligt vad som framgår av den till ärendet hörande kartan.

Umeå i landskansliet den 12 september 1962.

På länsstyrelsens vägnar:

Lennart Ärenman

Leopold Nils son



7788

Stämpel 6:-

do å korta 1:-

d. 12/9-62/4

Byggnadsnämnden, kommunalkontoret, Holmsund.

24-MOS-832

Länsstyrelsen,

Umeå.

Ang. tomtindelning av del av kv. Blåsippan i Holmsunds köping.

Byggnadsnämnden får anhålla om länsstyrelsens fastställelse av nämnda tomtindelningsförslag.

Medsändes tomtindelningsskarta, beskrivning med fastighetsägareförteckning, protokollsutdrag, kallelseformulär kungörelse, inlämningsbevis samt protokollsutdrag.

Holmsund den 16 april 1962.



(Gösta Myrén)

kommunalingenjör

//

Betr. förslag till tomtindelning av kvarteren Kolgården och
Blåsippan.

Då tiden för utställning av nämnda tomtindelningsförslag blivit för knappt tilltagen meddelas härmed att utställningstiden förlänges t.o.m. den 9 april 1962.

Holmsund den 2 april 1962.

Byggnadsnämnden

Utdrag av protokoll fört vid sammanträde med Holmsunds köpings byggnadsnämnd den 10 april 1962 kl. 15.30 - 18.00.

Närvarande: Assar Lövgren, ordf., Bertil Kriström, Karl-Gustav Granström, Ivan Grubbström samt suppl. Lennart Björk.

Dessutom deltog stadsarkitekt Torkel Sjöström, lantmät.tekn. Göte Jonsson samt vid protokollet Gösta Myrén.

§ 81.

Att jämte ordf. justera dagens protokoll valdes Bertil Kriström.

§ 92.

Förslag till tomtindelning av del av kvarteret Blåsippan har varit utställt för granskning tiden 12/3 - 9/4. Inga anmärkningar hade inkommit.

Byggnadsnämnden beslöt antaga förslaget samt att hos länsstyrelsen anhålla om fastställelse av detsamma.

Justerat:
Assar Lövgren
Bertil Kriström

Vid protokollet
Gösta Myrén

Kungörelse ang. den verkställda justeringen anslagen i författning-
enlig ordning den 12/4 1962.

Gösta Myrén

Rätt utdraget betygar:

Anita Otterson

K U N G Ö R E L S E

om utställning av förslag till tomtindelningar.

1. Förslag till tomtindelning av del av kvarteret Blåsippan.
2. Förslag till tomtindelning av del av kvarteret Kolgården.

Nämnda förslag hållas utställda för granskning å kommunalhuset i Holmsund under tiden 12 mars t.o.m. 31 mars 1962.

Eventuella anmärkningar mot förslagen skola vara inlämnade till byggnadsnämnden i Holmsunds köping senast sista granskningsdagen.

Holmsund den 10 mars 1962

HOLMSUNDS KÖPING

Byggnadsnämnden.

Utdrag av protokoll fört vid samman-
träde med Holmsunds köpings bygg-
nadsnämnd tisdagen den 27 febr.
1962 kl. 15.30 - 18.30.

Närvarande: Assar Lövgren, Karl Gustav Granström, Bertil Kriström
och Sigurd Sjöblom.

Dessutom deltog stadsarkitekt Torkel Sjöström, distriktslantm.
Lars Björkgren samt vid protokollet kommunaling. Gösta Myrén.

§ 21

Att jämte ordförande justera dagens protokoll valdes Bertil
Kriström.

§ 25

Byggnadsnämnden beslöt uppdraga till distriktslantmätare Lars
Björkgren att upprätta förslag till partiell tomtindelning av
kvarteret Blåsippan samt att utställa förslaget.

Dag som ovan
Vid protokollet
Gösta Myrén

Justeras:
Assar Lövgren
Bertil Kriström

Kungörelse ang. den verkställda justeringen anslagen i författ-
ningsenlig ordning den 6.3 1962.

Rätt utdraget betygar:

Anita Olsson

D 37-47 19 d 31/3 § 22


Holmsund den 15 mars 1947.

Till Byggnadsnämnden i Holmsund.

Undertecknade får härmed hos Byggnadsnämnden göra framställning om kvartersmätning och tomtindelning av kv. Blåsippan i Holmsund.

Högaktningssfullt


.....
Fastighetsägare


.....
Fastighetsägare

Expedierat

Utdrag ur protokoll fört vid sammanträde
med byggnadsnämnden i Holmsunds köping den
27 maj 1958.

Närvarande: Ledamöterna Assar Lövgren, Lars Hultman, Rickard Nilsson, Gösta Nyström, John Dahlberg samt suppl. Bertil Kriström. Vidare deltog stadsark. Torkel Sjöström, lantmätare Lars Björkgren samt kommunalingenjör Knut Leijonhufvud.

§ 117.

Till att jämte ordf. Assar Lövgren justera detta protokoll valdes hr John Dahlberg.

.....

§ 149.

Gösta Nyström, Holmsund, framförde förfrågan huruvida ej tomtindelningen och förslaget till ändring av stadsplanen för kv. Blåsippan var klar snart. Lantmätare Björkgren svarade att arbetet pågår. Nämnden beslöt uppmåna ark. Sjöström och lantmätare Björkgren att påskynda krendet med kv. Blåsippan.

.....

Justerat:
Assar Lövgren
John Dahlberg

Vid protokollet:
Knut Leijonhufvud

Rätt utdraget betygar:

Assar Lövgren.....