


Karta ändring av
 rörande förslag till tomtindelning av
kv Läraren
 inom Holmsunds köping, Västerbottens län;
 upprättad år 1959 av

Jan Björklöv / *Carl Jonsson*
 distriktslantmätare

Skala 1:400



Koordinatförteckning

Plat	Mark	x	y
1	rg	6590,31	3154,55
2	rg	877,18	3158,40
3	rg	834,87	3152,00
4	rg	838,47	3049,76
5	rd	874,38	3049,86
6	rd	897,29	3051,66
7	rd	922,43	3057,39
8	rte	941,86	3062,28
9	rg	959,93	3067,89
10	rg	979,84	3074,91
11	rg	984,41	3081,55
12		983,05	3113,48
13		944,15	3157,14
14		918,95	3155,78
15		913,40	3153,53
16		874,89	3153,80
17		836,06	3118,07
18		837,28	3083,65
19		877,75	3050,13
20	rte	876,89	3080,89
21	rg	876,76	3085,07
22		873,88	3117,35
23		914,60	3117,06
24		910,67	3054,70
25		909,97	3081,24
26		918,50	3081,48
27		917,65	3105,45
28		920,35	3110,84
29		951,07	3112,13
30		957,48	3112,40
31		959,00	3085,40
32		963,85	3069,27
33		951,86	3065,38
34		65946,61	3082,89

Beteckningar

- Kvarteregräns
- Tomtgräns
- Fasthetsgräns
- Område som ej får betyggas
- Häck
- Stenmur

Tillhör byggnadsnämndens beslut
 1960 den 23 febr. s. 37, betygat:

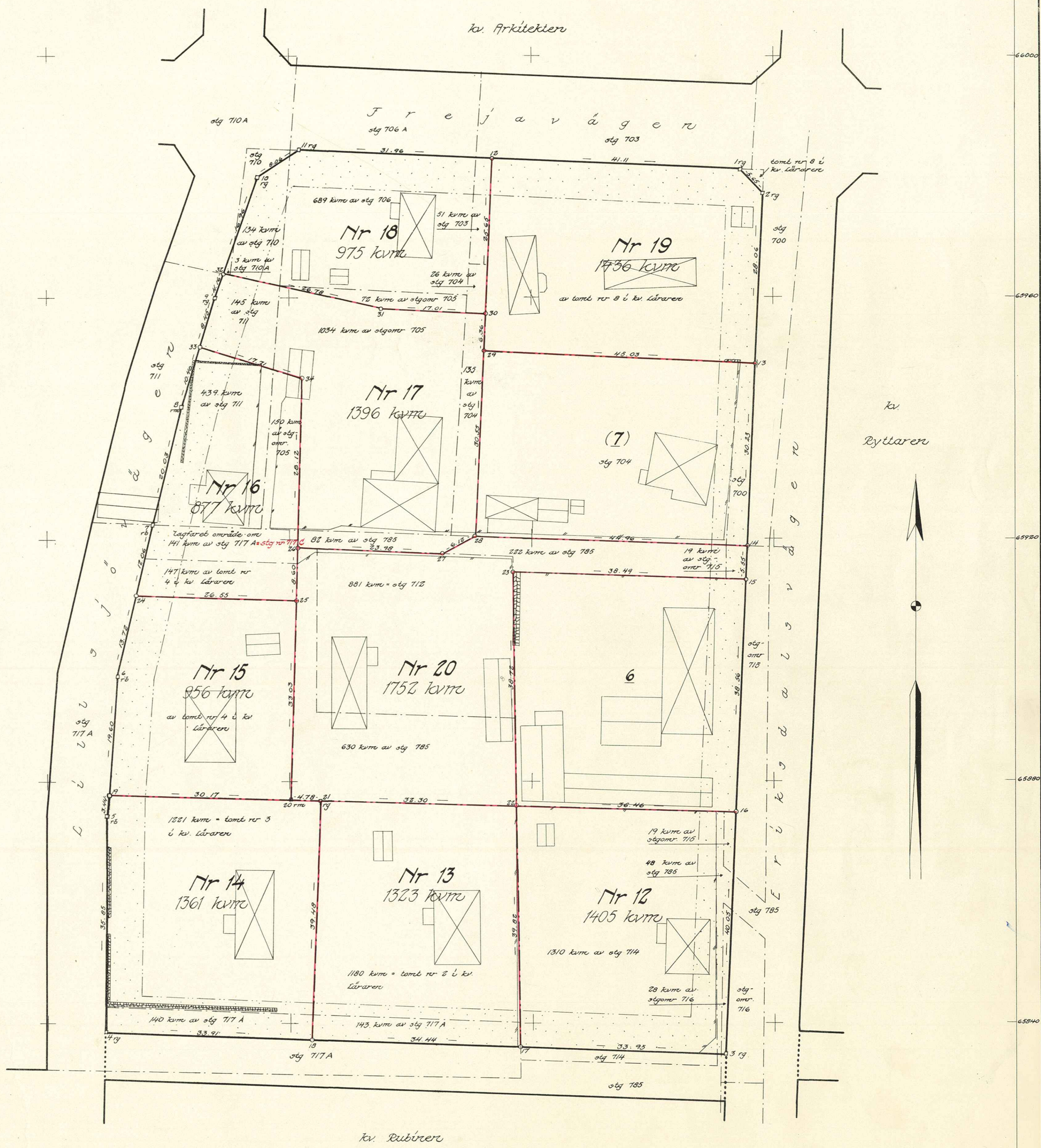
Henning Sandberg
 byggnadsnämndens sek.



År 1961, den 3 februari... fastställdes å
 denna karta angivna tomtindelning, vilket beslut
 jämte 150 § 3 st. borgenslagen vunnit laga kraft;
 betygat Umeå i landskapsliet som ovan.

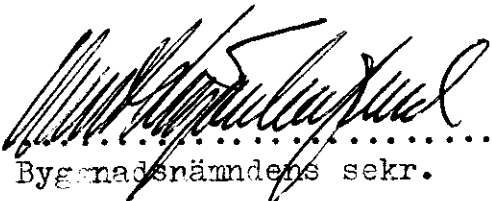
St. kr. I:— På tjänstens vägnar:
Henning Sandberg
 Henning Sandberg

Drnr H/15/58



Tillhör byggnadsnämndens i Holmsunds 8
köping beslut av den 23/2 1960, § 37.

CD. 34 - 25 60.


Byggnadsnämndens sekr.

III 93 39 60
13 MRS 1960
Landskansliet i Umeå

BESKRIVNING

ändring av/
till tomtindelning av kvarteret L ä r a r e n i Holmsunds köping.

Förutsättningar, motiv m. m.

Begränsningslinjerna för ifrågavarande kvarter äro angivna å en för samhället den 22 april 1955 fastställd stadsplan. Ändring av stadsplanen är ej ifrågasatt.

Kvarteret har tidigare varit föremål för tomtindelning. Ifrågavarande tomtindelning fastställdes den 21 maj 1947.

Kvarteret är avsett att bebyggas med bostadsfastigheter i öppet byggnadssätt. Närmare detaljer om hushöjd m.m. återfinnas i stadsplanebestämmelserna. Nedanstående stadsägare och sakägare beröras av tomtindelningsförslaget (hämtade ur lagfartsböckerna).

Fastighet	Ägare	Adress
tomt nr 2 ^v i kv Läraren	Eskil Bäckman ✓	Box 1876, Holmsund
" " 3 ^v " " "	Rune Lindberg ✓	" 2077, "
" " 4 ^v " " "	Kurt Sandberg ✓	" "
" " 8 ^v " " "	Henning Sandberg ✓	" "
stg 703 ^v	E A Levander ✓	" 1879, "
" 704 ^v	d:o ✓	d:o
" 705+707	Olof Viktor Olofsson o.h.h. Gertrud ✓	" "
" 706 ^v	$\frac{1}{2}$ Johan Oskar Andersson ✓ $\frac{1}{2}$ Johan Oskar Andersson o.h.h. Ragnhild Adolfina ✓	" 1904, " d:o
" 710 ^v	Svenska Cellulosa AB ✓	" "
" 710 A ^v	Holmsunds mcp ✓	" "
" 711 ^v	John Edvard Larsson o.h.h. Nelly Charlotta ✓	" 1899, "
" 712 ^v	Rolf Ivar Söderström ✓	" 1895, "
" 714 ^v	Kjell Oskar Gerhard Kriström o.h.h. Elsa Maria ✓	" 1874 B, "
" 715+716	Holmsunds kommun ✓	" "
" 717 A ^v	Svenska Cellulosa AB ✓	" "
" 785 ^v	d:o	" "

Lagfaret område om John Larsson o.h.h.
141 kvm av stä 717 A (Nellie Maria)

Genom den föreslagna tomtindelningen indelas kvarteret i tomter, vilka beskrivas sålunda:

Tomt nr	Tomten angränsar			I tomten ingår		Tomtens areal m ²
	tomt, gata, plats e. d.	mellan gränspunkterna	med längd m	fastighet, fastighetsdel eller tomtområde	areal m ²	
1	2	3	4	5	6	7
12	Norr: tomt nr 6	22-16	36.46	Av stg 714 ✓	1310	
	Öster: gata	16-3	40.05	" stgomr 715 ✓	19	
	Söder: park	3-17	33.95	" " 716 ✓	28	
	Väster: tomt nr 13	17-22	39.82	" stg 785 ✓	48	1405
13	Norr: tomt nr 20	21-22	32.30	Tomt nr 2 i kv ✓		
	Öster: tomt nr 12	22-17	39.82	Läraren	1180	
	Söder: park	17-18	34.44	Av stg 717 A ✓	143	
	Väster: tomt nr 14	18-21	39.48			1323
14	Norr: tomt nr 15	19-20	30.17	Tomt nr 3 i kv ✓		
	" tomt nr 20	20-21	4.78	Läraren ✓	1221	
	Öster: tomt nr 13	21-18	39.48	Av stg 717 A ✓	140	
	Söder: park	18-4	33.91			
	Väster: gata	4-5	35.85			
	" "	5-19	3.44			1361
15	Norr: tomt nr 16	24-25	26.55	Av Tomt nr 4 i kv ✓		
	Öster: tomt nr 20	25-20	33.03	Läraren	956	
	Söder: tomt nr 14	20-19	30.17			
	Väster: gata	19-6	19.60			
	" "	6-24	13.72			956

Tomt nr	Tomten angränsar			I tomten ingår		Tomtens areal m ²
	tomt, gata, plats e. d.	mellan gräns-punkterna	med längd m	fastighet, fastighetsdel eller tomtområde	areal m ²	
1	2	3	4	5	6	7
16	Norr: tomt nr 17	33-34	17.71	Av stgomr 705 ✓	150	
	Öster: " " "	34-26	28.12	" stg 711 ✓	439	
	" tomt nr 20	26-25	8.60	= lagfaret omr. av stg 717 A = stgnr 717C ✓	141	
	Söder: tomt nr 15	25-24	26.55	" tomt nr 4 i kv ✓		
	Väster: gata	24-7	12.06	Läraren	147	
	" "	7-8	20.03			
	" "	8-33	10.40			877
17	Norr: tomt nr 18	32-31	26.78 ✓	Av stg 704 ✓	135	
	" " " "	31-30	17.01	" stgomr 705 ✓	1034	
	Öster: tomt nr 19	30-29	6.36	" stg 711 ✓	145	
	" tomt nr 7	29-28	30.55	" " 785 ✓	82	
	Sydöst: tomt nr 20	28-27	6.12			
	Söder: " " "	27-26	23.98 ✓			
	Väster: tomt nr 16	26-34	28.12 ✓			
	Söder: tomt nr 16	34-33	17.71 ✓			
	Väster: gata	33-9	8.45 ✓			
	" "	9-32	4.16			1396
18	Norr: gata	11-12	31.96	Av stg 703 ✓	51	
	Öster: tomt nr 19	12-30	25.65 ✓	" " 704 ✓	26	
	Söder: tomt nr 17	30-31	17.01 ✓	" stgomr 705 ✓	72	
	" " " "	31-32	26.78 ✓	" stg 706 ✓	689	
	Väster: gata	32-10	16.96	" " 710 ✓	134	
	" "	10-11	8.06	" " 710 A ✓	3	975

Tomt nr	Tomten angränsar			I tomten ingår		Tomtens areal m ²
	tomt, gata, plats e. d.	mellan gräns-punkterna	med längd m	fastighet, fastighetsdel eller tomtområde	areal m ²	
1	2	3	4	5	6	7
19	Norr: gata	12-1	41.11	Av tomt nr 8 i kv Läraren	1436 ✓	
	Nordöst: gata	1-2	5.65 ✓			
	Öster: gata	2-13	28.06 ✓			
	Söder: tomt nr 7	13-29	45.03 ✓			
	Väster: tomt nr 17	29-30	6.36 ✓			
	" tomt nr 18	30-12	25.65 ✓			1436
20	Norr: tomt nr 17	26-27	23.98	Stg 712 ✓	881	
	Nordväst: tomt nr 17	27-28	6.12 ✓	Av stgomr 715 ✓	19	
	Norr: tomt nr 7	28-14	44.96 ✓	" stg 785 ✓	222	
	Öster: gata	14-15	5.55 "	" " " ✓	630	
	Söder: tomt nr 6	15-23	38.49 ✓			
	Öster: " " "	23-22	38.72			
	Söder: tomt nr 13	22-21	32.30			
	" tomt nr 14	21-20	4.78			
	Väster: tomt nr 15	20-25	33.03			
	" tomt nr 16	25-26	8.60			1752

Umeå den 29 september 1959

Karl Björkgren / Göte Jonsson
 distriktslantmätare.

Tillhör länsstyrelsens i Västerbottens län beslut den 3 / 2 - 1961 Umeå i landskansliet som ovan.

På tjänstens vägnar:

Herman Sandberg
 Herman Sandberg

LÄNSSTYRELSEN
I
VÄSTERBOTTENS LÄN

INKOM
den - 2. FEB. 1961
Byggnadskontoret

Nr.....

III G3 39 60

R E S O L U T I O N

Byggnadsnämnden i Holmsunds köping har den 23 februari 1960 antagit ett av distriktslantmätaren Lars Björkgren år 1959 upprättat förslag till ändrad tomtindelning av kvarteret Lära- ren i köpingen, enligt vilket förslaget kvarteret indelats i nio tomter betecknade med nr 12 - 20.

Förslaget har underställts länsstyrelsens prövning.


Länsarkitekten och överlantmätaren i länet ha yttrat sig i ärendet.

Länsstyrelsen fastställer tomtindelningen.

De nybildade tomterna skola betecknas med nr 12 - 20 enligt vad som framgår av den till ärendet hörande kartan.

Umeå i landskansliet den 3 februari 1961.

På länsstyrelsens vägnar:


M Collander


Henning Sandberg

Stämpel 6:-
do å karta 1:- 8 Cu 2/2 61

24-HOS-945
Byggnadsnämnden, Kommunalkontoret, Holmsund.

1057

9

KOMMUNALKONTORET
HOLMSUND

Telefoner: Umeå
Kommunkamrer ... 403 36
Kassa 403 37
Socialassistent 401 87
Byggnadskontor 403 66
Kommunalingenjör . 403 39
—
Postgirokonto 6 20 47


Till Länsstyrelsen i Västerbottens Län,
U M E Å .

Betr. förelag till ändring av tomtindelning av kv. Läraren i
Holmsunds köping.

För fastställelse översändes härmed följande handlingar i
rubr. ärende:

1. Utdrag ur protokoll fört vid byggnadsnämndens sammanträde den
23 febr. 1960, § 37.
2. Beskrivning.
3. Karta i tre ex.
4. Inlämningsbevis rörande rek. försändelser jämte utsänt meddelande
om utställandet av tomtindelningsförslaget.
5. Skrivelse från Rolf Söderström, ägare till stäg nr 712 i kv.
Läraren, med godkännande av förslaget. (Söderström blev av ett
förbiseende ej kallad till utställandet av förslaget.)

Holmsund den 15/3 1960.

RECEIVED

.....
Knut Leijonhufvud.

KOMMUNALKONTORET

HOLMSUND

Telefoner: Umeå
Kommunkamrer ... 403 36
Kassa 403 37
Socialassistent 401 87
Byggnadskontor 403 66
Kommunalingenjör . 403 39

Postgirokonto 6 20 47

Förslag till Ändring av tomtindelning av
kvarteret LÄRAREN i Holmsunds köping.

Följande personer skall kallas till utställandet av förslaget:

- | | |
|--|-----------|
| ✓ Kommunalnämnden i Holmsunds köping, | HOLMSUND. |
| ✓ Eskil Bäckman, Box 1908, | HOLMSUND. |
| ✓ Rune Lindberg, Box 1971, | HOLMSUND. |
| ✓ Kurt Sandberg, Box 1903, | HOLMSUND. |
| ✓ Henning Sandberg, Eriksdalsvägen, kv. Läraren, | HOLMSUND. |
| ✓ E. A. Levander, Box 1879, | HOLMSUND. |
| ✓ Olof Viktor Olofsson o.h.h. Gertrud, <i>Box 1871,</i> | HOLMSUND. |
| ✓ Johan Oskar Andersson o.h.h. Ragnhild Adolfina,
Box 1904, | HOLMSUND. |
| ✓ Svenska Cellulosa A.-B. | HOLMSUND. |
| ✓ Holmsunds köping, | HOLMSUND. |
| ✓ John Edvard Larsson o.h.h. Nelly Maria Charlotta,
Box 1899, | HOLMSUND. |
| ✓ Kjell Oskar Gerhard Kriström o.h.h. Elsa Maria,
Box 1874 B. | HOLMSUND. |

KOMMUNALKONTORET

HOLMSUND

Telefoner: Umeå
Kommunkamrer ... 403 36
Kassa 403 37
Socialassistent 401 87
Byggnadskontor 403 66
Kommuningenjör . 403 39
—
Postgirokonto 6 20 47

I N K O M
den 11 febr. 1960
BYGGNADSKONTORET

Till Byggnadsnämnden i Holmsunds köping,
U m e å.

Undertecknad, som tagit del av förslag till ändring av tomtindelning av kv. Läraren i Holmsunds köping, vilket förslag upprättats av distriktslantmätare Lars Björkgren, Umeå, i sept. 1959, får härmed meddela att jag intet har att erinra mot förslaget.

Holmsund den 11/2 1960.

Rolf Söderström
Box 1895, Holmsund.
Ägare av stäg. nr. 712 i
Holmsunds köping.

Rätt avskrivet betygar:

Emy Eriksson

Utdrag ur protokoll fört vid sammanträde
med byggnadsnämnden i Holmsunds köping
den 23 februari 1960.

Närvarande: ledamöterna Assar Lövgren, Gösta Nyström, Lars Hultman,
Rickard Nilsson och John Dahlberg samt suppleanten Bertil Kriström.
Vidare deltog stadsarkitekt Torkel Sjöström och kommunalingenjör
Knut Leijonhufvud.

§ 35.

Till att jämte ordf. Assar Lövgren justera detta protokoll valdes
Gösta Nyström.

§ 37.

Betr. ett av distriktslantmätare Lars Björkgren i september 1959
uppgjort förslag till ändring av tomtindelning för kv. Läraren
i Holmsunds köping. Förslaget hade varit utställt för granskning
å byggnadskontoret under tiden den 1/2 - 18/2 1960. Någon an-
märkning mot förslaget hade ej inkommit vid granskningstidens
utgång. Nämnden antog förslaget och beslöt översända detsamma
till länsstyrelsen för fastställelse.

Justerat:
Assar Lövgren
Gösta Nyström

Vid protokollet:
Knut Leijonhufvud

Rätt utdraget betygar:

Knut Leijonhufvud

Utdrag ur protokoll fört vid sammanträde
med Byggnadsnämnden i Holmsunds köping
den 29 september 1959.

Närvarande: ledamöterna Assar Lövgren, Lars Hultman, Gösta Nyström,
John Dahlberg, Rickard Nilsson samt suppleanten Ivan Grubbström.
Vidare deltog lantmätare Lars Björkgren, stadsarkitekt Torkel
Sjöström och kommunalingenjör Knut Leijonhufvud.

§ 192.

Till att jämte ordf. Assar Lövgren justera detta protokoll valdes
Gösta Nyström.

§ 212.

Förelåg förslag till ändring av tomtindelning för kv. Läraren
i Holmsunds köping. Nämnden beslöt låta utställa förslaget.

Justerat:
Assar Lövgren
Gösta Nyström

Vid protokollet:
Knut Leijonhufvud

Rätt utdraget betygar:

Knut Leijonhufvud
.....

Expedierat

Utdrag ur protokoll fört vid sammanträde
med byggnadsnämnden i Holmsunds köping den
18 april 1958.

Närvarande: Ledamöterna Assar Lövgren, Gösta Nyström, Lars Hultman, John Dahlberg
och Rickard Nilsson. Vidare deltog lantmätare Lars Björkgren och kommunalingenjör
Knut Leijonhufvud.

§ 87.

Till att jämte ordf. Assar Lövgren justera detta protokoll valdes hr John Dahlberg.

.....

§ III.

Nämnden beslöt uppdra till distriktslantmätaren att låta utföra ändring av
tomtindelning för tomterna nr. 4, 8, 9, 10 och 11 i kv. Läraren i Holmsunds
köping.

.....

Justerat:
Assar Lövgren
John Dahlberg

Vid protokollet:
Knut Leijonhufvud

Rätt utdraget betygar:

.....
[Signature]