


Karta
 rörande förslag till ny tomtindelning av
 kv Skräddaren
 i Holmsunds köping, Västerbottens län;
 upprättad år 1960 av:

Åke Jönsson / Göde Jönsson
 distriktslandmätare



År 1960 den 11 oktober fastställdes å
 denna karta angivna tomtindelning, vilket beslut
 jämlikt 150 § 3 st. byggnadslagen vunnit laga kraft;
 betygar Umeå länslänskansliet som ovan.

St. kr. 1:- På tjänstens vägnar:

Henning Sandberg
 landmätare



Koordinatförteckning

PKL	Mark	x	y
1	rg	67 298.85	3450.43
2	"	310.42	474.30
3	"	298.27	489.45
4	"	221.85	487.06
5	"	220.74	525.32
6	"	116.85	522.16
7	"	098.03	510.35
8	"	056.46	453.71
9	"	070.51	443.38
10	"	091.90	444.44
11	"	127.03	445.05
12	"	156.21	445.96
13	"	185.38	446.88
14	"	214.56	447.79
15	"	243.74	448.70
16	"	272.94	449.62
17	rb	271.92	468.63
18	"	242.77	487.71
19	"	190.75	524.44
20	"	160.77	523.80
21	"	130.78	522.58
22	"	084.69	492.31
23	rg	096.95	483.05
24	"	126.11	483.98
25	"	181.89	484.17
26	rg	155.27	484.92
27	"	161.88	485.13
28	rg	184.44	485.86
29	"	191.86	486.10
30	rg	67 213.60	3 486.80

Beteckningar

- Färdstråk
- Tomtgränser
- Fasthetsgränser
- Områden med allmän plats
- Område som ej får byggas

Följande byggnadsrådets beslut
 är i mät. 1140 s 1-34 betygat:

Åke Jönsson
 byggnadsrådets sek.



Fastst 11.10.60 SKRÄDDAREN 2-13

Dnr H 55/56

IV 53 110 60
ink 22 AUG 1960
Landskansliet i Umeå

BESKRIVNING

ny/
till tomtindelning av kvarteret SKRÄDDAREN inom Holmsunds köping.

Förutsättningar, motiv m. m.

Begränsningslinjerna för ifrågavarande kvarter finnas angivna å en för köpingen den 22 april 1955 fastställd stadsplan.


Del av kvarteret har tidigare varit föremål för tomtindelning, fastställd den 6 oktober 1950.

Kvarteret är avsett att bebyggas med bostadsfastigheter i fristående byggnadssätt. Närmare detaljer om hushöjd m.m. återfinnas i stadsplanebestämmelserna.

Nedanstående stadsägare och sakägare beröras av tomtindelningsförslaget (hämtade ur lagfartsböckerna)

Fastighet	Ägare	Adress
Stg 284+285+286+745+746+747+748+749	Svenska Cellulosa AB ✓	Holmsund
" 285 A ✓	Harald Sjöblom ✓	"
" 285 B ✓	Runo Sjöberg ✓	"
" 285 E ✓	Svenska Cellulosa AB	"
" 285 F ✓	Svenska Cellulosa AB	"
" 285 G ✓	Bertil Ödén ✓	Box 470, Holmsund
" 285 H ✓	Algot Pettersson ✓	Holmsund
" 415+416+417+418+419+420+744+750+751	Svenska Cellulosa AB	"
" 847 ✓	Db efter Johan Adolfsson	Box 835, Holmsund
tomt nr 1 i kv Skräddaren	Helge Sundström ✓	" 500, "

Tillhör byggnadsnämndens i Holmsunds köping
beslut av den 19 maj 1960, § 154.


Knut Leijonhufvud
Byggnadsnämndens sekr.

4

Genom den föreslagna tomtindelningen indelas kvarteret i tomter, vilka beskrivas sålunda:

Tomt nr	Tomten angränsar			I tomten ingår		Tomtens areal m ²
	tomt, gata, plats e. d.	mellan gräns-punkterna	med längd m	fastighet, fastighetsdel eller tomtområde	areal m ²	
1	2	3	4	5	6	7
2	Norr: tomt nr 3	11-24	38.93 ^v	Stg 285 B	1135	
	Öster: tomt nr 12	24-23	29.17 ^v			
	Söder: tomt nr 13	23-10	38.92 ^v			
	Väster: gata	10-11	29.15 ^v			1135 ^v
3	Norr: tomt nr 4	12-26	38.93 ^v	Stg 285 H	1137	
	Öster: tomt nr 11	26-25	23.39 ^v			
	Öster: tomt nr 12	25-24	5.78 ^v			
	Söder: tomt nr 2	24-11	38.93 ^v			
	Väster: gata	11-12	29.19 ^v			1137 ^v
4	Norr: tomt nr 5	13-28	38.94 ^v	Stg 285 G	1138	
	Öster: tomt nr 10	28-27	22.57 ^v			
	Öster: tomt nr 11	27-26	6.61 ^v			
	Söder: tomt nr 3	26-12	38.93 ^v			
	Väster: gata	12-13	29.19 ^v			1138 ^v
5	Norr: tomt nr 6	14-30	38.95 ^v	Stg 285 F	1138	
	Öster: tomt nr 9	30-29	21.75 ^v			
	Öster: tomt nr 10	29-28	7.42 ^v			
	Söder: tomt nr 4	28-13	38.94 ^v			
	Väster: gata	13-14	29.19 ^v			1138 ^v
6	Norr: tomt nr 7	15-18	38.95 ^v	Stg 285 E	1139	
	Öster: parkområde	18-4	20.93 ^v			
	Öster: tomt nr 9	4-30	8.25 ^v			
	Söder: tomt nr 5	30-14	38.95 ^v			
	Väster: gata	14-15	29.19 ^v			1139 ^v

Tomt nr	Tomten angränsar			I tomten ingår		Tomtens areal m ²
	tomt, gata, plats e. d.	mellan gräns-punkterna	med längd m	fastighet, fastighetsdel eller tomtområde	areal m ²	
1	2	3	4	5	6	7
7	Norr: tomt nr 8	16-17	38.95 ✓	Stg 285 A	1139	1139 ✓
	Öster: parkområde	17-18	29.17 ✓			
	Söder: tomt nr 6	18-15	38.95 ✓			
	Väster: gata	15-16	29.22 ✓			
8	Nordväst: parkområde	1-2	26.52 ✓	Stg 847	1253	1253 ✓
	Nordost: parkområde	2-3	19.39 ✓			
	Öster: parkområde	3-17	26.36 ✓			
	Söder: tomt nr 7	17-16	38.95 ✓			
	Väster: gata	16-1	25.96 ✓			
9	Norr: parkområde	4-5	38.28 ✓	Av stgomr. 285	1149	1149 ✓
	Öster: gata	5-19	30.00 ✓			
	Söder: tomt nr 10	19-29	38.33 ✓			
	Väster: tomt nr 5	29-30	21.75 ✓			
	Väster: tomt nr 6	30-4	8.25 ✓			
10	Norr: tomt nr 9	29-19	38.33 ✓	Av stgomr 285	1150	1150 ✓
	Öster: gata	19-20	29.99 ✓			
	Söder: tomt nr 11	20-27	38.29 ✓			
	Väster: tomt nr 4	27-28	22.57 ✓			
	Väster: tomt nr 5	28-29	7.42 ✓			
11	Norr: tomt nr 10	27-20	38.39 ✓	Av stgomr. 285	1152	1152
	Öster: gata	20-21	30.00 ✓			
	Söder: tomt nr 12	21-25	38.43 ✓			
	Väster: tomt nr 3	25-26	23.39 ✓			
	Väster: tomt nr 4	26-27	6.61 ✓			

Tomt nr	Tomten angränsar			I tomten ingår		Tomtens areal m ²
	tomt, gata, plats e. d.	mellan gräns-punkterna	med längd m	fastighet, fastighetsdel eller tomtområde	areal m ²	
1	2	3	4	5	6	7
12	Norr: tomt nr 11	25-21	38.43 v	Av stgomr. 285	1306	
	Öster: gata	21-6	13.94 v	" " 416	60	
	Sydost: gata	6-7	22.11 v			
	Sydost: gata	7-22	22.60 v			
	Sydväst: tomt nr 13	22-23	15.36 v			
	Väster: tomt nr 2	23-24	29.17 v			
	Väster: tomt nr 3	24-25	5.78 d			1366
13	Norr: tomt nr 2	10-23	38.92 v	Av tomt nr 1 i kv		
	Nordost: tomt nr 12	23-22	15.36 v	Skräddaren	1209	
	Sydost: gata	22-8	47.82 v	Av stgomr. 285	7	
	Sydväst: gata	8-9	17.50 v	" " 416	102	
	Väster: gata	9-10	27.40 v			1318
<p>Umeå den 5 april 1960</p> <p><i>Karl Björkqvist / Göte Jonsson</i> distriktslantmätare.</p> <p>Tillhör länsstyrelsens i Västerbottens län beslut den 11 / 10 1960. Umeå i landskansliet som ovan.</p> <p>På tjänstens vägnar: <i>Henning Sandberg</i> Henning Sandberg</p>						

LÄNSSTYRELSEN

I

VÄSTERBOTTENS LÄN

Nr.....

III G3 110 60

R E S O L U T I O N

Byggnadsnämnden i Holmsunds köping har den 19 maj 1960 antagit ett av distriktslantmätaren Lars Björkaren år 1960 upprättat förslag till ^{ny/}tomtindelning av kvarteret Skräddaren i köpingen, enligt vilket förslaget kvarteret indelats i tolv tomter betecknade med nr 2 - 13.

Förslaget har underställts länsstyrelsens prövning.

Överlantmätaren och länsarkitekten i länet ha yttrat sig i ärendet.

Länsstyrelsen fastställer tomtindelningen.


De nybildade tomterna skola betecknas med nr 2 - 13 enligt vad som framgår av den till ärendet hörande kartan.

Umeå i landskansliet den 11 oktober 1960.

På länsstyrelsens vägnar:

Mariquita Björnberg
Mariquita Björnberg

Henning Sandberg
Henning Sandberg



Stämpel 6:-
do å karta 1:- *Stu* 10-60

Byggnadsnämnden i Holmsunds köping

Kam. Kvit., Holmsund

24-H05-709

Utdrag ur protokoll fört vid byggnadsnämndens i Holmsunds köping sammanträde i Obbola den 19 maj 1960 kl. 13.00 - 16.00.

Närvarande: ledamöterna Assar Lövgren, Levi Johansson, Gösta Nyström, Rickard Nilsson samt suppleanterna Bertil Kriström och Sigvard Sjöblom. Vidare deltog lantmätare Lars Björkgren, stadsarkitekt Torkel Sjöström och kommunalingenjör Knut Leijonhufvud samt schaktmästare John Nilsson.

§141.

Till att jämte ordf. Assar Lövgren justera detta protokoll valdes Bertil Kriström.

§ 154.

Beträffande förslag till ny tomtindelning av kv. Skräddaren i Holmsunds köping. Förslaget som upprättats av distriktslantmätare Lars Björkgren i april 1960 har hållits utställt för granskning & byggnadskontoret i Holmsunds köping vardagar utom lördagar under tiden den 2 maj - 19 maj 1960. Någon anmärkning mot förslaget hade ej inkommit vid granskningstidens utgång. Nämnden antog förslaget och beslöt översända detsamma till länsstyrelsen för fastställelse.

Justerat:
Assar Lövgren
Bertil Kriström

Vid protokollet:
Knut Leijonhufvud

Rätt utdraget betygar:

Knut Leijonhufvud

“

Utdrag ur protokoll fört vid sammanträde
med byggnadsnämnden i Holmsunds köping
den 30 mars 1960.

Närvarande: Ledamöterna Assar Lövgren, Lars Hultman, Ricard Nilsson, Gösta Nyström, John Dahlberg samt suppleant Bertil Kriström. Vidare deltog lantmätare Lars Björkgren, stadsarkitekt Torkel Sjöström och kommunalingenjör Knut Leijonhufvud.

§ 66.

Till att jämte ordf. Assar Lövgren justera detta protokoll valdes Gösta Nyström.

§ 72.

Nämnden beslöt låta utställa ett av distriktslantmätare Lars Björkgren upprättat förslag till tomtindelning av kv. Skräddaren i Holmsunds köping.

Justerat:
Assar Lövgren
Gösta Nyström

Vid protokollet:
Knut Leijonhufvud

Rätt utdraget betygar:



Expedierat

Utdrag ur protokoll fört vid sammanträde
med byggnadsnämnden i Holmsunds köping
den 4 maj 1959.

Närvarande: Ledamöterna Assar Lövgren, Gösta Nyström, John Dahlberg,
Rickard Nilsson, Lars Hultman samt suppl. Bertil Kriström.

Vidare deltog lantmätare Lars Björkgren och kommunalingenjör Knut
Leijonhufvud.

§ 90.

Till att jämte ordf. Assar Lövgren justera detta protokoll valdes John
Dahlberg.

§ 97.

Från Sten-Olof Adolfsson, Holmsund, förelåg ansökan om tomtindel-
ning av kv. Skräddaren samt tomtmätning av sydöstra tomten i sam-
ma kvarter. Nämnden beslöt uppdraga till distriktalantmätnarna att
låta upprätta förslag till tomtindelning av kv. Skräddaren i Holm-
sunds köping.

Justerat:

Assar Lövgren
John Dahlberg

Vid protokollet:

Knut Leijonhufvud

Rätt utdraget betygar:

Bertil Kriström

INKOM
den 28. APR. 1959
Byggnadskontoret

TILL

Byggnadsnämnden.
i Holmsunds köping.
Holmsund.

Härmed anhålles
om, dels tomt i indelning-
en av kvarteret Skrädda-
ren, dels tomtmätning av
den sydöstra tomten i
samma kvarter.

Holmsund den 27/4-59.
Hen Olof Adolffson.