


Karta

över förslag till tomtindelning av
kv. Lärkan

inom Holmsunds köping, Västerbottens län;
upprättad år 1957-58 av:

Einar Björklöv
distriktsläktmästaren

Skala 1:400



Koordinatförteckning

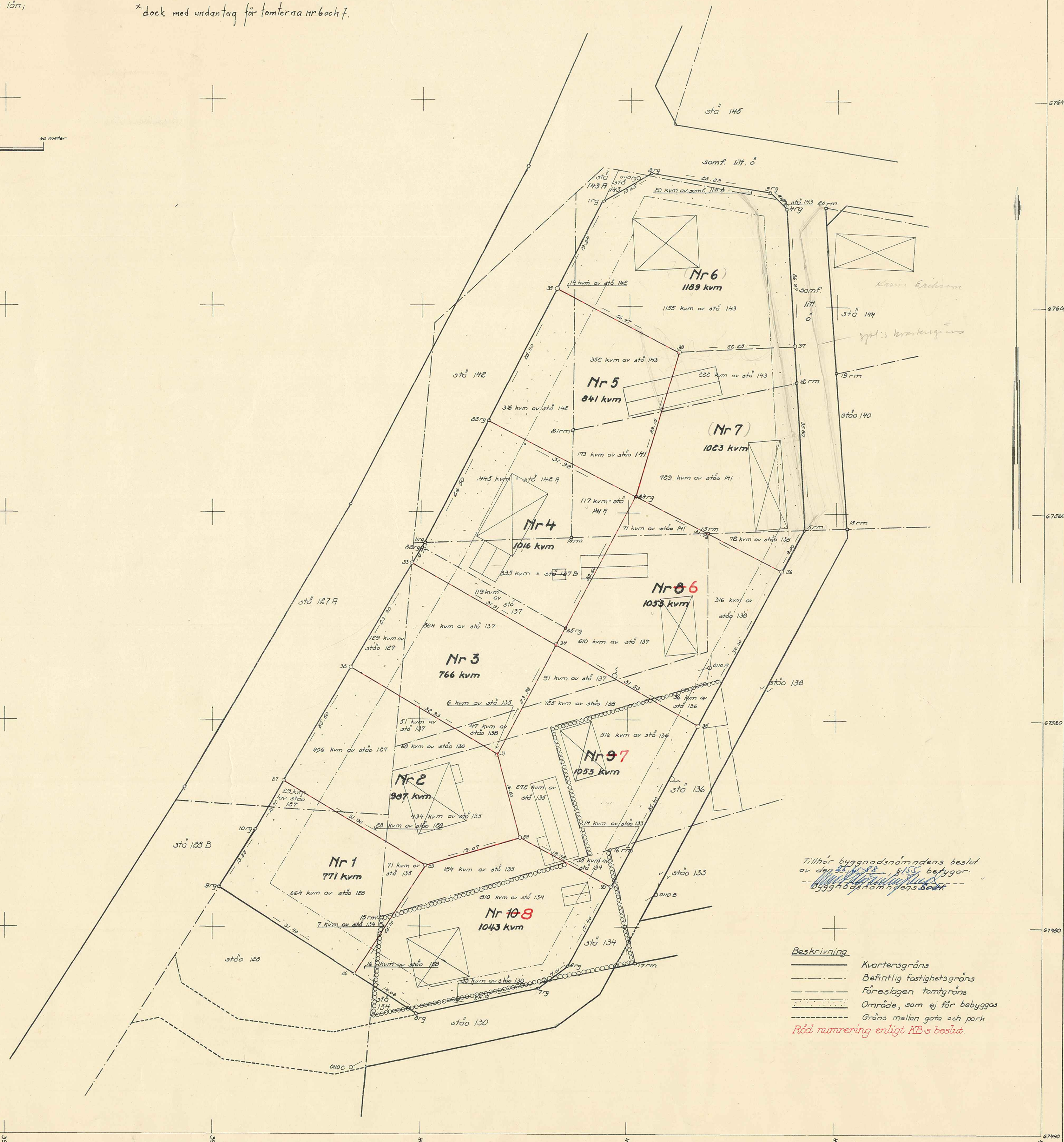
Pkt.	Mark	x	y
Polygonpunkter			
010		67625.021	4041.511
010A		67530.242	4055.717
010B		67486.322	4045.475
010C		67452.689	3997.014
Gränspunkter			
1	rg	67620.53	4034.88
2	"	67625.91	4044.07
3	"	67622.29	4067.01
4	"	67618.879	4070.222
5	rm	67556.22	4073.89
6	rg	67472.38	4023.63
7	"	67463.14	4023.05
8	"	67463.06	3999.49
9	"	67487.59	3961.22
10	"	67498.75	3928.31
11	"	67554.18	4000.70
12	rm	67585.36	4072.22
13	"	67556.17	4055.25
14	"	67555.01	4023.82
15	"	67481.75	3992.21
16	"	67495.01	4036.70
17	"	67472.93	4041.70
18	"	67557.17	4022.13
19	"	67587.15	4079.81
20	"	67619.38	4077.69
21	"	67575.69	4029.34
22	rg	67553.27	4000.17
23	rg	67577.74	4012.84
24	rg	67563.25	4041.35
25	rg	67537.80	4027.90
26	-	67470.65	3997.65
27	-	67507.99	3973.71
28	-	67491.70	4001.14
29	-	67497.05	4019.44
30	-	67487.72	4036.85
31	-	67513.23	4014.91
32	-	67530.00	3986.57
33	-	67550.12	3928.33
34	-	67534.43	4026.12
35	-	67518.92	4053.57
36	-	67548.89	4069.64
37	-	67592.56	4071.78
38	-	67591.25	4049.57
39	-	67603.43	4026.07



År 1959 den 9 juli meddelades fastställande & tomtindelning i öfverensstämmelse med denna karta beviljas Umeå i landskansliet som ovan.
Stämpel nr 1: På tjänstens vägnar:

Henning Sandberg
Henning Sandberg

x dock med undantag för tomterna nr 6 och 7.



Tillhör byggnadsnämndens beslut av den 23/6/58, 8155, betygat.
Byggnadsnämndens ordförande

- Beskrivning**
- Kvarteregräns
 - - - Befintlig fastighetsgräns
 - · · · · Föreslagen tomtgräns
 - ▨ Område, som ej får bebyggas
 - - - Gräns mellan gata och park
- Röd numrering enligt KB:s beslut.

U 93 123 58
Ink 26 SEP 1958
Landskap

BESKRIVNING

till tomtindelning av kvarteret *Lärkan* inom Holmsunds köping, Västerbottens län.

Förutsättningar, motiv m. m.

Begränsningslinjerna för ifrågavarande kvarter äro angivna å en för del av Sandviksområdet den 15 febr. 1957 fastställd ändring av stadsplan. Någon ytterligare ändring är ej ifrågasatt. Kvarteret har tidigare icke varit föremål för tomtindelning.

Kvarteret är avsett att bebyggas med bostadsfastigheter. Närmare detaljer om hushöjd m.m. återfinnas i stadsplanebestämmelserna.

Nedanstående stadsägor och sakägare beröras av tomtindelningsförslaget (hämtade ur lagfartsböckerna).

Fastighet	Ägare	Adress
stä nr 7+8+138+139	1/4 Johan Einar Karlsson ✓	Holmsund
	3/4 Åke Alexander Karlsson	Box 1183, Holmsund
" " 9+10+132+133	✓ Axel Edvin Åkerlund ✓	" 311, "
" " 31+32+130+131+ 780+781	Svenska Cellulosa AB	"
stä nr 77+78+126+127 ✓	" " "	"
" " 128+129+170+770 ✓	" " "	"
" " 134	✓ Karl Edvin Alfons Winberg o.h.h. Helga Alice Winberg	" 1140, "
" " 135	✓ Gustaf Verner Eriksson Hjelm o.h.h. Hildur Charlotta	" 1141, "
" " 136	✓ Berhardina Eriksson ✓	" 1143, "
" " 137	✓ Gerhard Zakarias Zakrisson ✓	" 1145, "
" " 137 B	✓ Axel Forsgren ✓	" 1151, "
" " 140+141	" "	" " "
" " 141 A	✓ " "	" " "
" " 142	✓ Holmsunds köping	"
" " 142 A	✓ Axel Forsgren ✓	" " "
" " 143	✓ Karl Bertil Hildemar Burman	" 1159, "
samf litt ö	Samf. för Lövä byamän ✓	

Genom den föreslagna tomtindelningen indelas kvarteret i tomter, vilka beskrivas sålunda:

Tomt nr	Tomten angränsar			I tomten ingår		Tomtens areal m ²
	tomt, gata, plats e. d.	mellan gräns-punkterna	med längd m	fastighet, fastighetsdel eller tomtområde	areal m ²	
1	2	3	4	5	6	7
1	Nordöst: tomt nr 2	27-28	31.90	Av stäo nr 127 ✓	29	771 ✓
	Sydöst: tomt nr 10 8	28-26	25.00	Av stäo nr 128 ✓	664	
	Sydväst: park	26-9	31.40	Av stä nr 134 ✓	7	
	Nordväst: gata	9-10	13.22	Av stä nr 135 ✓	71	
	Nordväst: gata	10-27	10.70			
2	Nordöst: tomt nr 3	32-31	32.93 ✓	Av stäo nr 127 ✓	406 ✓	987 ✓
	Öster: tomt nr 9 7	31-29	16.80 ✓	Av stäo nr 128 ✓	28 ✓	
	Sydöst: tomt nr 10 8	29-28	19.07 ✓	Av stä nr 135 ✓	434 ✓	
	Sydväst: tomt nr 1	28-27	31.90 ✓	Av stä nr 137 ✓	51 ✓	
	Nordväst: gata	27-32	25.50 ✓	Av stäo nr 138 ✓	68	
3	Nordöst: tomt nr 4	33-34	31.91 ✓	Av stäo nr 127 ✓	129 ✓	766 ✓
	Sydöst: tomt nr 9 7	34-31	23.98 ✓	Av stä nr 135 ✓	6 ✓	
	Sydväst: tomt nr 2	31-32	32.93 ✓	Av stä nr 137 ✓	584 ✓	
	Nordväst: gata	32-33	23.30 ✓	Av stäo nr 138 ✓	47 ✓	
4	Nordöst: tomt nr 5	23-24	31.98 ✓	Av stä nr 137 ✓	119 ✓	1016 ✓
	Sydöst: tomt nr 8 6	24-34	32.60 ✓	Stä nr 137 B ✓	335 ✓	
	Sydväst: tomt nr 3	34-33	31.91 ✓	Stä nr 141 A ✓	117 ✓	
	Nordväst: gata	33-11	4.70 ✓	Stä nr 142 A ✓	445 ✓	
	Nordväst: gata	11-23	26.50 ✓			
5	Nordöst: <i>sjö till av kvs.</i> tomt nr 6	39-38	26.47 ✓	Av stäo nr 141 ✓	173 ✓	841 ✓
	Öster: <i>sjö till av kvs.</i> tomt nr 7	38-24	29.18 ✓	Av stä nr 142 ✓	316 ✓	
	Sydväst: tomt nr 4	24-23	31.98 ✓	Av stä nr 143 ✓	352 ✓	
	Nordväst: gata	23-39	28.90 ✓			

Tomt nr	Tomten angränsar			I tomten ingår		Tomtens areal m ²
	tomt, gata, plats e. d.	mellan gräns-punkterna	med längd m	fastighet, fastighetsdel eller tomtområde	areal m ²	
1	2	3	4	5	6	7
810	Nordöst: tomt nr 97	29-30	19.75 ✓	Av stäo nr 128 ✓	16 ✓	
	Sydöst: gata	30-6	17.40 ✓	Av stäo nr 130 ✓	33 ✓	
	Sydöst: gata	6-7	7.01 ✓	Av stä nr 134 ✓	810 ✓	
	Söder: gata	7-8	24.10 ✓	Av stä nr 135 ✓	184 ✓	
	Sydväst: park	8-26	14.06 ✓			
	Nordväst: tomt nr 1	26-28	25.00 ✓			
	Nordväst: tomt nr 2	28-29	19.07 ✓			1043 ✓
<p>Umeå den 28 mars 1958</p> <p><i>Karl Björkgren</i></p> <p>distriktelantmätare</p>						
<p>Tillhör byggnadsnämndens i Holmsunds köping beslut av den 25/6 1958 § 155.</p> <p><i>[Signature]</i></p> <p>Byggnadsnämndens sek.</p>						
<p>Tillhör länsstyrelsens i Västerbottens län beslut den 9 / 7 1959. Umeå i lands- kansliet som ovan.</p> <p>På tjänstens vägnar: <i>[Signature]</i> Henning Sandberg</p>						
<p><i>Röd numrering enligt KB:s beslut</i></p>						

den - 4 AUG. 1959

Byggnadskontoret

III G3 123 58

LÄNSSTYRELSENS I VÄSTERBOTTENS LÄN

resolution i fråga om tomtindelning av kvarteret Lärkan i Holmsunds köping; given efter anslag Umeå i landskansliet den 9 juli 1959.

Byggnadsnämnden i Holmsunds köping har den 25 juni 1958 antagit ett av distriktslantmätaren Lars Björkgren år 1958 upprättat förslag till tomtindelning av kvarteret Lärkan i köpingen, enligt vilket förslag kvarteret indelats i tio tomter betecknade med nr 1 - 10.

Förslaget har underställts länsstyrelsens prövning.

Mot förslaget ha Hildur Eriksson och Verner Eriksson framställt erinringar.

Överlantmätaren och länsarkitekten i länet ha yttrat sig i ärendet.

Länsstyrelsen fastställer tomtindelningen med undantag av tomterna nr 6 och 7.

De nybildade tomterna skola betecknas sålunda:

Tomten nr 1 betecknas tomten nr 1 i kvarteret Lärkan
 tomten nr 2 betecknas tomten nr 2 i kvarteret Lärkan
 tomten nr 3 betecknas tomten nr 3 i kvarteret Lärkan
 tomten nr 4 betecknas tomten nr 4 i kvarteret Lärkan
 tomten nr 5 betecknas tomten nr 5 i kvarteret Lärkan
 tomten nr 8 betecknas tomten nr 6 i kvarteret Lärkan
 tomten nr 9 betecknas tomten nr 7 i kvarteret Lärkan
 tomten nr 10 betecknas tomten nr 8 i kvarteret Lärkan.



6984

Stämpel å karta 1:-
 do å resolution 6:- *4 15/7 70 8 utl.*

Summa kronor 7:-


Byggnadsnämnden


24-1105-1959

Den som är missnöjd med beslutet har att, vid talans förlust inom en månad från denna dag däröver anföra besvär hos Konungen, vilka besvär skola ingivas eller i betalt brev insändas till Kungl. Kommunikationsdepartementet.

600/13

På länsstyrelsens vägnar:


Mariquita Björnberg


M Collander

LÄNSARKITEKTKONTORET

1

VÄSTERBOTTENS LÄN

III 63 123 58

5 JUN 1959

Dnr: G 163

III G3 123 58

GJ/ME

Till Länsstyrelsen i Västerbottens län.

INKOM
den 17. AUG. 1959
Byggnadskontoret

Angående förslag till tomtindelning av kvarteret Lärkan i
Holmsunds köping.

Gällande stadsplan för kvarteret Lärkan fastställdes av länsstyrelsen den 15 februari 1957. Kvarteret har icke varit föremål för tomtindelning tidigare.

Förslaget ansluter icke helt till stadsplanen. Särskilt vad beträffar tomterna 6 och 7 föreligger avvikelse i fråga om östra kvartersgränsen. Enligt stadsplanen har ägaren till stadsägan 144, som beröres av avvikelsen, tillförsäkrats ett förgårdsområde om c:a 6 meter, vilket i tomtindelningsförslaget har minskats till c:a 1 meter. Avvikelsen kan enligt länsarkitektens mening icke anses bero av bristfälligheter i grundkarta-underlaget i denna del. Ägaren till stadsägan 144 har icke kallats vid utställandet av tomtindelningsförslaget. Detta bör i denna del omprövas på orten och eventuellt omarbetas. Som det nu redovisats torde stadsplaneändring först krävas. Tomterna 6 och 7 synes därför böra undantagas från fastställelse. Distriktslantmätaren har under hand informerats härom.

Mot förslaget har framställts anmärkning från ägarna till stadsägan 135. Anmärkningen har icke preciserats. Den synes på grund av vad som anförts i ärendet av bitr. överlantmätaren respektive byggnadsnämnden icke böra föranleda någon ändring. Mot förslaget i övrigt finnes ej anledning till erinran. Fastställelse tillstyrkes med undantag av tomterna 6 och 7.

Länsarkitekten hemställer att bifogade kopia av yttrandet tillställas byggnadsnämnden för kännedom.

Umeå den 5 juni 1959

Rune Teglund
Rune Teglund
bitr. länsarkitekt

Gunnar Jonsson
/Gunnar Jonsson

KOMMUNALKONTORET

HOLMSUND

Telefoner: Umeå
Kommunkamrer ... 403 36
Kassa 403 37
Socialassistent 401 87
Byggnadskontor 403 66
Kommunalingenjör . 403 39
—
Postgirokonto 6 20 47

//

Till Länsstyrelsen i Västerbottens Län,
U M E Å .

Härmed översändes förslag till tomtindelning av kvarteret
Lärkan i Holmsunds köping med härtill hörande handlingar.
Vi anhålla om att planen fastställs i bef. skick.

Holmsund den 24/8 1958.

HOLMSUNDS KÖPING
BYGGNADSKONTORET


.....
Knut Leijonhufvud.

Utdrag ur protokoll fört vid sammanträde
med byggnadsnämnden i Holmsunds köping den
25 juni 1958.

Närvarande: Ledamöterna Assar Lövgren, Rickard Nilsson, John Dahlberg samt under
en del av sammanträdet Ivan Grubbström. Vidare deltog lantmätare Hans Busck och
kommunalingenjör Knut Leijonhufvud.

§ 151.

Till att jämte ordf. Assar Lövgren justera detta protokoll valdes John Dahlberg.

§ 155.

**Betr. ett av distriktalantmätare Lars Björkgren i mars 1958 upprättat förslag
till tomtindelning för kv. Märkan i Holmsunds köping. Förslaget hade varit ut-
ställt för granskning under tiden den 19 maj - 6 juni 1958. Vid gransknings-
tidens utgång hade klagomål inkommit från makarna Verner o. Hildur Eriksson
tomt nr. 2 /Bilaga/. Med hänsyn till byggnadens läge å tomt nr. 2 mitt i kv.
är den föreslagna tomtindelningen lämplig. Nämnden antog förslaget och beslöt
översända detta till Länsstyrelsen för fastställelse.**

.....

Justerat:
Assar Lövgren
John Dahlberg

Vid protokollet:
Knut Leijonhufvud

Rätt utdraget betygar:

Verner Eriksson

Avskrift.

Holmsund den 29 maj 1958.

Härmed får vi inlämna vår anmärkning mot den av eder framlagda
stadsplans och tomtindelning finner den inte godtagbar.

Högaktningfullt

Hildur Eriksson Verner Eriksson

Box 1141

Holmsund

Betr: tomt nr. 2 i kv. Lärkan

StMg nr. 135.

V i d i m e r a s t:

Verneri Byström
.....

K U N G Ö R E L S E
H O L M S U N D S K Ö P I N G

Förslag till ändring och utvidgning av stadsplan för delar av stadsägorna nr. 325 och 332 m.fl.

Förslag till ändring av stadsplan för kv. Skatan.

Förslag till tomtindelning för kvarteren Lärkan, Resedan, Skatan och Urmakaren.

Nämnda stadsplane- och tomtindelningsförslag hålles utställda för granskning å Byggnadskontoret i Holmsunds köping vardagar utom lördagar under tiden den 19 maj - 6 juni 1958 kl. 14.00 - 16.00.

Eventuella anmärkningar mot förslagen skola vara inlämnade till Byggnadsnämnden i Holmsunds köping senast sista granskningsdagen.

Holmsund den 12 maj 1958.

Byggnadsnämnden i Holmsunds köping

Utdrag ur protokoll fört vid sammanträde
med byggnadsnämnden i Holmsunds köping den
18 april 1958.

Närvarande: Ledamöterna Assar Lövgren, Gösta Nyström, Lars Hultman, John Dahlberg
och Rickard Nilsson. Vidare deltog lantmätare Lars Björkgren och kommunalingenjör
Knut Leijonhufvud.

§ 87.

Till att jämte ordf. Assar Lövgren justera detta protokoll valdes hr John Dahlberg.

.....

§ 113.

Förelåg förslag till tomtindelning av kv. Lärkan i Holmsunds köping, Nämnden
beslöt utställa förslaget.

.....

Justerat:
Assar Lövgren
John Dahlberg

Vid protokollet:
Knut Leijonhufvud

Rätt utdraget betygar:

Knut Leijonhufvud
.....