


Karta
 rörande förslag till ny tomtindelning för del av
kv. Utsikten
 inom Holmsunds köping, Västerbottens län;
 upprättad år 1959 av:

Lars Björkman / Göte Jönsson
 distriktslantmätare

Skala 1:400.



Beteckningar


- Kvartersgräns
- Fastighetsgräns
- Tomtgräns
- Område som ej får bebyggas

Koordinatförteckning

Pkt	Mark	x	y
1	rg	67811.94	2867.94
2	rb	238.67	2867.91
3	db	243.25	2884.13
5	rg	259.05	2967.22
6	rg	228.44	2971.51
7		215.53	2890.50
8	rg	219.39	2914.70
9		245.77	2885.72
10	rb	67849.76	2910.23

Tillhör byggnadsnämndens beslut den 26/11-59 s. 17. betygar:

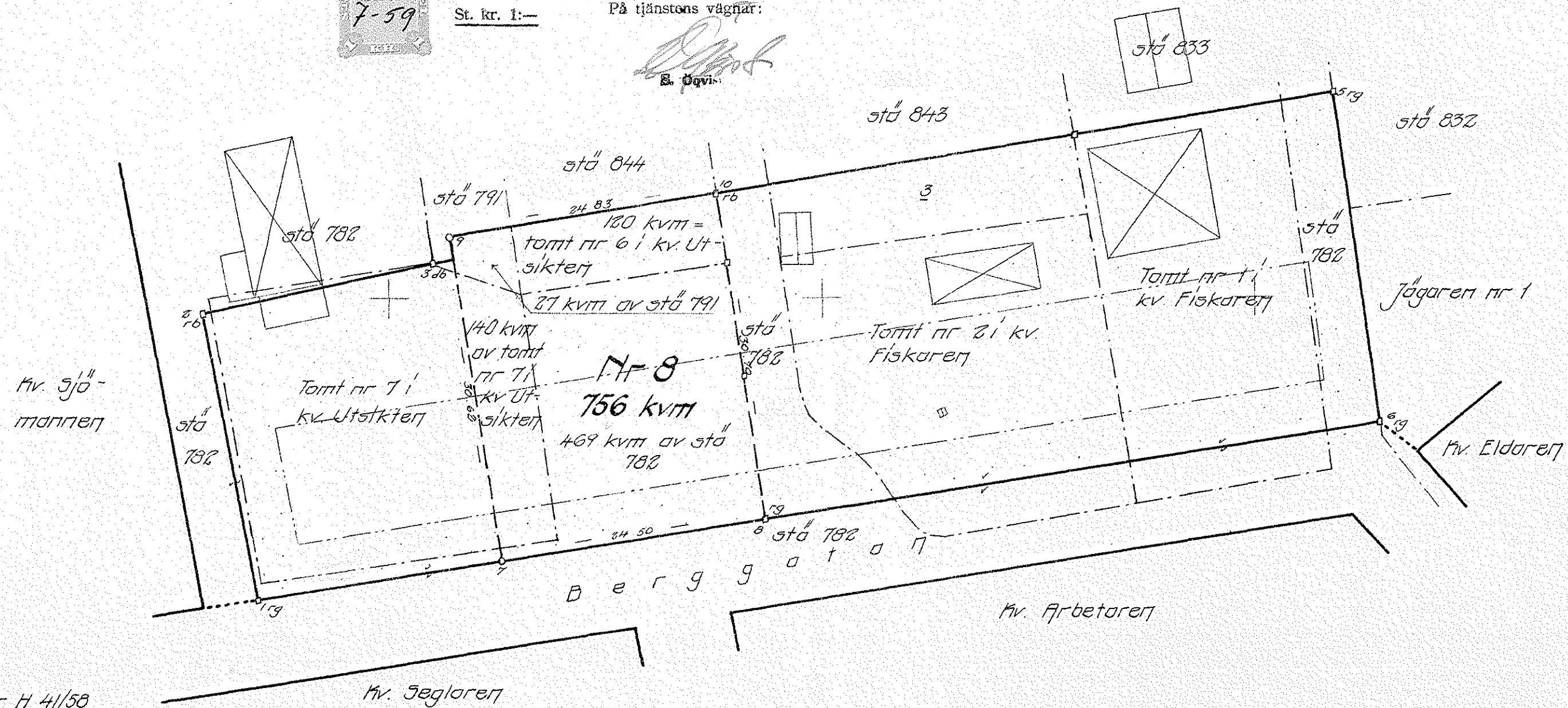
Lars Björkman
 byggnadsnämndens sek.



År 1959 den 15 juli fastställdes denna karta angivna tomtindelning, vilket beslut jämlikt 150 § 3 st. byggnadslagen vunnit laga kraft; betygar Umeå i landskansliet som ovan.

St. kr. 1:-- På tjänstens vägnar:

E. Öqvist
 E. Öqvist



Fastst 15.7.59 (Ho)
UTSIKTEN 8

24-HOS-663

BESKRIVNING

ny/
till tomtindelning för del/
av kvarteret U T S I K T E N inom Holmsunds köping,
Västerbottens län.

Förutsättningar, motiv m. m.

Till grund för tomtindelningen ligger en den 22 april 1955 fastställd stadsplan.

Kvarteret har tidigare varit föremål för tomtindelning. Ifrågavarande tomtindelning fastställdes den 7 sept. 1925.

Kvarteret är avsett att bebyggas med bostadsfastigheter i fristående byggnads-sätt. Närmare detaljer om hushöjd m.m. återfinnas i stadsplanebestämmelserna.

Nedanstående stadsägare och sakägare beröras av tomtindelningsförslaget (hämtade ur lagfartsböckerna).

Fastighet	Ägare	Adress
stä 782 „	Holmsunds köping	Holmsund
" 791 „	d:o	d:o
tomt nr 6 i kv. Utsikten „	d:o	d:o
tomt nr 7 j kv. Utsikten	Alma Jonsson	Box 260, Holmsund

Godkännes:
För Kommunalnämnden i
Holmsunds Köping.

HOLMSUNDS KÖPING

Frans A. Dahlberg

Frans A. Dahlberg.
Kommunalkamrer.

Tillhör Byggnadsnämndens i Holmsunds köping beslut av den 26 jan 1959

§ 17.

HOLMSUNDS KÖPING

BYGGNADSKONTORET

Knut Leijonhufvud
Knut Leijonhufvud.
Byggnadsnämndens sekr.

Genom den föreslagna tomtindelningen indelas kvarteret i tomter, vilka beskrivas sålunda:

Tomt nr	Tomten angränsar			I tomten ingår		Tomtens areal m ²
	tomt, gata, plats e. d.	mellan gränspunkterna	med längd m	fastighet, fastighetsdel eller tomtområde	areal m ²	
1	2	3	4	5	6	7
8	Norr: parkområde	9-10	24.83 ✓	Av stä nr 782	469	
	Öster: ej tomtindlad mark	10-8	30.70 ✓	" " " 791	27	
	Söder: gata	8-7	24.50 ✓	Tomt nr 6 i kv.		
	Väster: tomtmark (tomt nr 7			Utsikten	120	
	stä 782 och stä 791)	7-9	30.62 ✓	Av tomt nr 7 i kv.		
				Utsikten	140	756
<p>Umeå den 20 januari 1959</p> <p><i>Karl Björkqvist</i></p> <p>distriktslantmätare.</p>						
<p>Tillhör länsstyrelsens i Västerbottens län beslut den 15/7 1959 Umeå i landskansliet som ovan.</p> <p>På tjänstens vägnar:</p> <p><i>[Signature]</i></p> <p>Björkqvist</p>						

INKOM

den - 3. AUG. 1959

Byggnadskontoret

III G3 19 59

LÄNSSTYRELSENS I VÄSTERBOTTENS LÄN
resolution i fråga om tomtindelning
för del av kvarteret Utsikten i
Holmsunds köping; given efter anslag
Umeå i landskansliet den 15 juli
1959.

Byggnadsnämnden i Holmsunds köping har den 26 januari 1959 an-
tagit ett av distriktslantmätaren Lars Björkgren år 1959 upp-
rättat förslag till tomtindelning för del av kvarteret Utsikten
i köpingen, enligt vilket förslag kvartersdelen skall utgöra en
tomt betecknad nr 8.

Förslaget har underställts länsstyrelsens prövning.


Överlantmätaren och länsarkitekten i länet ha yttrat sig i ären-
det.

Länsstyrelsen fastställer tomtindelningen.

Den nybildade tomten skall betecknas med nr 8 enligt vad som
framgår av den till ärendet hörande kartan.

På länsstyrelsens vägnar:

B. Svansson
B Svansson



[Handwritten signature]
N. Collander

468

Stämpel 6:-
do å karta 1:- *1000 20/7 59*

Byggnadsnämnden.

24-HOS-663

Utdrag ur protokoll fört vid sammanträde
med byggnadsnämnden i Holmsunds köping
den 26 jan. 1959.

Närvarande: Ledamöterna Assar Lövgren, Lars Hultman, Rickard Nilsson,
Gösta Nyström, John Dahlberg samt suppl. Bertil Kriström. Vidare
deltogo lantmätare Lars Björkgren, stadsarkitekt Torkel Sjöström
och kommunalingenjör Knut Leijonhufvud.

§ 1.

Till nämndens ordf. för år 1959 återvaldes Assar Lövgren och till
vice ordf. Rickard Nilsson.

§ 2.

Till att jämte ordf. Assar Lövgren justera detta protokoll valdes
Gösta Nyström.

§ 17.

**Nämnden antog ett av lantmätare Lars Björkgren upprättat förslag till
tomtindelning av del av kv. Utsikten i Holmsunds köping. Förslaget
hade godkänts av berörda markägare.**

Justerat:
Assar Lövgren
Gösta Nyström

Vid protokollet:
Knut Leijonhufvud

Rätt utdraget betygar:

Veiny Byström
/Veiny Byström/