


Karta

rörande förslag till ny tomtindelning för del av
kv. Arkitekten
 i Holmsunds köping, Västerbottens län;
 upprättad år 1957 av

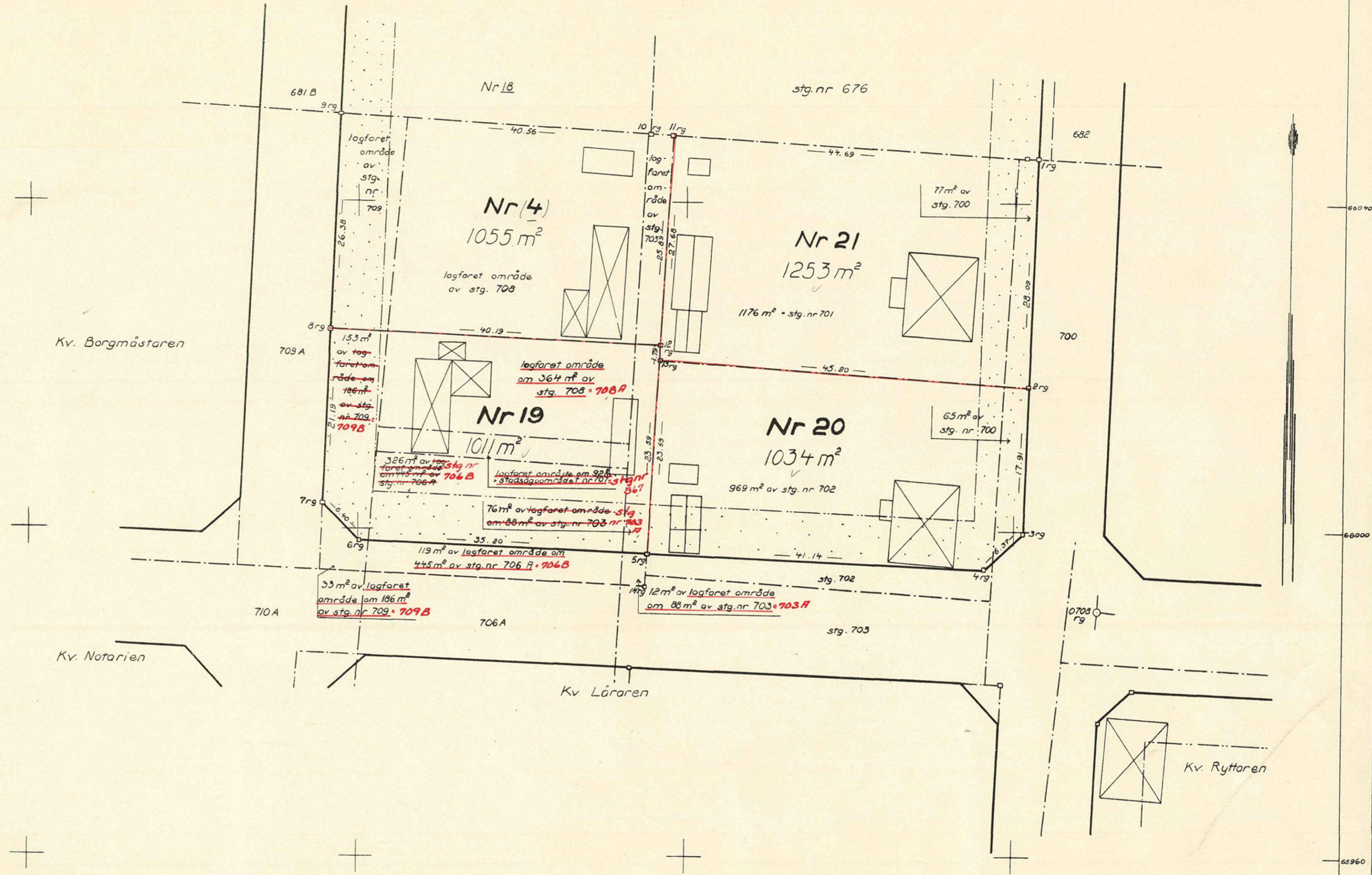
Lars Björkgrön / Cjelle Forsberg
 distriktslantmätare
 Skala 1:400



Koordinatförteckning

Punkt	Mark	X	Y
Polygonpunkt			
0708	rg	65990.262	3170.298
Gränspunkter			
1	rg	66045.49	3162.92
3	rg	65999.52	3161.20
4	rg	65995.26	3156.47
5	rg	65997.01	3115.37
6	rg	65998.48	3080.20
7	rg	66003.18	3075.86
9	rg	66050.71	3077.83
11	rg	66048.20	3118.31
13	rg	66020.86	3116.78
14	rg	65993.05	3115.13
2	rg	66017.42	3161.87
8	rg	66024.35	3078.74
12	rg	66022.35	3116.88

- Beteckningar**
- kvartersgräns
 - - - befintlig fastighetsgräns
 - - - föreslagen tomtgräns
 - område som ej får bebyggas
 - gräns för allmän plats



Tillhör byggnadsnämndens beslut
 den 5/11 1957 3288 betygat
[Signature]
 Byggnadsnämndens sekr.

Ar 1958. dec. 22. omg... fastställdes å
 denna karta angiven tomtindelning, vilket beslut
 jämlikt 150 § 3 st. byggnadslagen vunnit laga kraft;
 betygat Umeå i landskansliet som ovan.

St. kr. 1:—
 På tjänstens vägnar:
[Signature]
 E. Öqvist



Holmsund nr 728

III. 93	9	58
Jek 31 JAN 1958		
Landskapsstyrelsen i Umeå		

BESKRIVNING

till ^{ny/}tomtindelning ^{för del/} av kvarteret Arkitekten

inom Holmsunds köping, Västerbottens län.

Förutsättningar, motiv m. m.

Till grund för tomtindelningen ligger en den 22 april 1955 fastställd stadsplan.

Kvarteret har tidigare varit föremål för tomtindelning. I frågavarande tomtindelning fastställdes den 22 februari 1944.

Kvarteret är avsett att bebyggas med bostadsfastigheter i fristående byggnadssätt. Närmare detaljer om hushöjd m.m. återfinnas i stadsplanebestämmelserna.

Nedanstående stadsägor och sakägare beröras av tomtindelningsförslaget (hämtade ur lagfartsböckerna).

Stadsäga

Stadsäga nr 700 ✓

" nr 701 ✓

" nr 702 ✓

76 m² av lagfaret område om 88 m² av stg. nr 703 ✓

326 m² av lagfaret område om 445 m² av stg. nr 706 A ✓

lagfaret område om 92 m² = nr 707 av stg/ stadsägoområdet nr 705+707

lagfaret område om 364 m² av stg. nr 708 ✓

153 m² av lagfaret område om 186 m² av stg. nr 709 ✓

Ägare

Holmsunds kommun ✓

K. Gustaf Tegman ✓

Emil Edvall

Sven Olof Anders Öhman o.h.h. ✓

Harriet Erika Öhman

—"

—"

—"

—"

Tillhör byggnadsnämndens i Holmsunds köping beslut av den 5/11 1957 § 288.

Holmsund den 30/1 1958
HOLMSUNDS KÖPING
BYGGNADSKONTORET

Byggnadsnämndens sekr.

Genom den föreslagna tomtindelningen indelas kvarteret i tomter, vilka beskrivas sålunda:

Tomt nr	Tomten angränsar			I tomten ingår		Tomtens areal m ²
	tomt, gata, plats e. d.	mellan gräns-punkterna	med längd m	fastighet, fastighetsdel eller tomtområde	areal m ²	
1	2	3	4	5	6	7
19	Tomt nr 4 i norr	8-12	40.19 [✓]	Del av <u>lagfaret</u>		
	" " 21 i öster	12-13	1.79 [✓]	område om 88 m ²		
	" " 20 i "	13-5	23.59 [✓]	<u>(stg. nr 703 A)</u> av stg. nr 703 =	76 [✓]	
	Gata i söder	5-6	35.20 [✓]	Del av <u>lagfaret</u>		
	" i sydväst	6-7	6.40 [✓]	område om 445 m ²		
	" i väster	7-8	21.19 [✓]	<u>(= stg nr 706 B)</u> av stg. nr 706 A =	326 [✓]	
				<u>Lagfaret område</u> om 92 m ² = stg nr 707 =	92 [✓]	
				<u>Lagfaret område</u> om 364 m ² av <u>(= stg nr 708 A)</u> stg. nr 708 =	364 [✓]	
				Del av <u>lagfaret</u> område om 186 m ² <u>(= stg nr 709 B)</u> av stg. nr 709 =	153 [✓]	1011
20	Tomt nr 21 i norr	13-2	45.20 [✓]	Del av stadsägan		
	Gata i öster	2-3	17.91 [✓]	nr 700	65	
	" i sydost	3-4	6.37 [✓]	Del av stadsägan		
	" i söder	4-5	41.14 [✓]	nr 702	969	
	Tomt nr 19 i väster	5-13	23.59 [✓]			1034 [✓]
21	Ej tomtindlad mark i norr	11-1	44.69 [✓]	Del av stadsägan		
	Gata i öster	1-2	28.09 [✓]	nr 700	77 [✓]	
	Tomt nr 20 i söder	2-13	45.20 [✓]	Stadsägan		
	" nr 19 i väster	13-12	1.79 [✓]	nr 701	1176	
	" nr 4 i väster	12-11	27.68 [✓]			1253 [✓]

III G3 9 58

INKOM
den 23 MAJ 1958
Byggnadskontoret

LÄNSSTYRELSENS I VÄSTERBOTTENS LÄN
resolution i fråga om tomtindelning
för del av kvarteret Arkitekten i Holmsunds köping; given efter anslag Umeå i landskansliet den 22 maj 1958.

Byggnadsnämnden i Holmsunds köping har den 5 november 1957 antagit ett av distriktslantmätaren Lars Björkgren år 1957 upprättat förslag till tomtindelning för del av kvarteret Arkitekten i köpingen, enligt vilket förslag kvarteret indelats i tre tomter betecknade med nr 19 - 21.

Förslaget har underställts länsstyrelsens prövning.

Överlantmätaren och länsarkitekten i länet ha yttrat sig i ärendet.

Länsstyrelsen fastställer tomtindelningen.

De nybildade tomterna skola betecknas med nr 19 - 21 enligt vad som fram-går av den till ärendet hörande kartan.

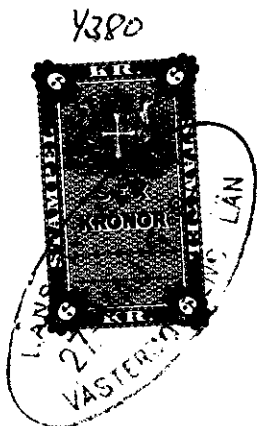
På länsstyrelsens vägnar:


M. Colliander

Stämpel 6:-
do å karta 1:-*lu*

Byggnadsnämnden.

24-HDS-596



KOMMUNALKONTORET
HOLMSUND

Telefoner: Umeå
Kommunalkamrer . 403 36
Kassa 403 37
Socialassistent . . 401 87
Byggnadskontor . . 403 66
Kommunallingenjör 403 39
Postgirokonto . . 6 20 47

Till Länsstyrelsen i Västernorrlands Län,

U M E Å .

Betr.: Förslag till ändring av tomtindelning för
Del av kv. Arkitekten i Holmsunds köping.

Hör fastställelse översändes härmed förslag till ändring
av tomtindelning för del av kv. Arkitekten i Holmsunds köping.

Holmsund den 30/1 1958.

HOLMSUNDS KÖPING
BYGGNADSKONTORET


.....

Expedierat

Utdrag ur protokoll fört vid sammanträde
med byggnadsnämnden i Holmsunds köping den
5 nov. 1957.

Närvarande: Ledamöterna Assar Lövgren, Rickard Nilsson, John Dahlberg, Gösta Nyström och Lars Hultman. Vidare deltog stadsarkitekt Torkel Sjöström och kommunalingenjör Knut Leijonhufvud.

§ 285.

Till att jämte ordf. Assar Lövgren justera detta protokoll valdes hr John Dahlberg.

§ 288.

Betr. av lantmätare Lars Björkgren upprättat förslag till ändring av tomtindelningen för del av kv. Arkitekten inom Holmsunds köping. Förslaget har varit utställt för granskning å Byggnadskontoret i Holmsund under tiden den 16 sept. t.o.m. den 1 okt. 1957 utan anmärkning. Nämnden beslöt antaga förslaget.

Justerat:
Assar Lövgren
John Dahlberg

Vid protokollet:
Knut Leijonhufvud

Rätt utdraget betygar:

...Knut Leijonhufvud...

Utdrag ur protokoll fört vid sammanträde med
Byggnadsnämnden i Holmsunds köping den 18
jan. 1957.

Närvarande: ledamöterna Rickard Nilsson, John Dahlberg, Gösta Nyström och Lars Hultman.
Vidare deltog stadsarkitekt Torkel Sjöström, lantmätare Lars Björkgren och Knut Leijon-
hufvud.

§ 1.

Till att justera detta protokoll valdes hrr Rickard Nilsson och Gösta Nyström.

§ 37.

Nämnden beslöt låta utställa ett av lantmätare Björkgren upprättat förslag till ändring
av tomtindelning för kvarteret Arkitekten i Holmsunds köping.

Justerat:
Rickard Nilsson.
Gösta Nyström.

Vid protokollet:
Knut Leijonhufvud.

Rätt utdraget betygar:

Toriel Sjöström
.....