

11/10

10 OKT 1956

BESKRIVNING

till tomtindelning av kvarteret ^σ KÖlbacken

i Holmsunds Köping.

Förutsättningar, motiv m. m.

Till grund för tomtindelningen ligger den 16 juli 1955 fastställd ändring och utvidgning av stadsplan.

Kvarteret har tidigare icke varit tomtindelad.

Kvarteret är avsett att bebyggas med bostadsfastigheter i öppet byggnadssätt.


Nedanstående stadsägor och sakägare beröras av tomtindelningsförslaget (hämtade ur lagfartsböckerna) .

Stadsäga	Ägare
Stadsägan nr 79+80+81+82+83+84+85+86+87+88+ +89+90+91+92+93+94+95+96+97+98.	Holmsunds AB
" 96 C ✓	Rudolf Johansson "
" 280 B ✓	" "
" 281 B ✓	" "
" 823	" "
" 846	{ Bror Vincent
" 96 A ✓	{ " "
	Egil Johansson

Tillhör byggnadsnämndens i Holmsunds köping
beslut av den 31/8 1956 § 241.

HOLMSUNDS KÖPING

BYGGNADSNÄMNDENS SEKR.



Byggnadsnämndens sekr.

Genom den föreslagna tomtindelningen indelas kvartäret i 4
tomter, vilka beskrivas sålunda:

Tomt nr	Tomten angränsar			I tomten ingår		Tomtens areal m ²
	tomt, gata, plats e. d.	mellan gränspunkterna	med längd m	fastighet, fastighetsdel eller område	areal m ²	
1	2	3	4	5	6	7
1	Stadsplanegräns i nordost	8-9	15.37	Stadsägan 96 C	203 ✓	1217 ✓
	Tomt nr 2 i sydost	9-10	2.00	" 280 B	903 ✓	
	Tomt nr 2 i nordost	10-4	30.95	" 281 B	26 ✓	
	Gata i sydost	4-5	21.03	" 823	85 ✓	
	Gata i söder	5-6	7.05			
	Gata i sydväst	6-7	40.92			
	Park och stadsplanegräns i nordväst	7-8	28.00			
	2	Tomt nr 3 i nordost	11-3	30.93	Stadsägan 846	
Gata i sydost	3-4	32.34	"			
Tomt nr 1 sydväst	4-10	30.95				
Tomt nr 1 i nordväst	10-9	2.00				
Stadsplanegräns i nordväst	9-11	31.48				
3	Tomt nr 4 i nordost	12-2	30.93	Stadsägan 96 A	1090 ✓	1090 ✓
	Gata i sydost	2-3	36.62			
	Tomt nr 2 i sydväst	3-11	30.93			
	Stadsplanegräns i nordväst	11-12	34.00 ✓			
4	Parkområde i nordost	13-1	31.03	Del av stadsägo-		1021 ✓
	Gata i sydost	1-2	33.09	området 96	1021	
	Tomt nr 3 i sydväst	2-12	30.93			
	Stadsplanegräns i nordväst	12-13	32.80 ✓			

Umeå den 5 mars 1956.

E. Björksten
distriktslantmätare.

Tomt nr	Tomten angränsar			I tomten ingår		Tomtens areal m ²	
	tomt, gata, plats e. d.	mellan gränspunkterna	med längd m	fastighet, fastighetsdel eller område	areal m ²		
1	2	3	4	5	6	7	
	Föreliggande förslag till tomtindelning godkännes:						
	<i>[Signature]</i> Svenska Cellulosa A.-B. (Holmsunds A.-B.)			<i>[Signature]</i> Rudolf Johansson			
	<i>[Signature]</i> Egil Johansson			<i>[Signature]</i> Bror Vincent			
	För kommunalnämnden i Holmsunds köping.						
	<i>[Signature]</i> Frans A. Dahlberg. kommunalkamrer.						
	Tillhör länsstyrelsens i Västerbottens län beslut den 13 / 12 1956 . Umeå i landskansliet som ovan.						
	På tjänstens vägnar:						
	<i>[Signature]</i> E. Davis						

7

INKOM
den 19. DEC. 1956
Byggnadskontoret

III G3 120 56

Länsstyrelsens i Västerbottens län resolution i fråga om tomtindelning av kvarteret Kolbacken i Holmsunds köping; given efter anslag Umeå i landskansliet den 13 december 1956.

Byggnadsnämnden i Holmsunds köping har den 31 augusti 1956 antagit ett av distriktslantmätaren Lars Björkgren år 1956 upprättat förslag till tomtindelning av kvarteret Kolbacken i köpingen, enligt vilket förslag kvarteret indelats i fyra tomter betecknade med nr 1 - 4.

Förslaget har underställts länsstyrelsens prövning.

Länsarkitekten och överlantmätaren i länet ha yttrat sig i ärendet.


Länsstyrelsen fastställer tomtindelningen.

De nybildade tomterna skola betecknas med nr 1 - 4 enligt vad som framgår av den till ärendet hörande kartan.

Till statsverket skall utgå granskningsavgift med tolv kronor att gäldas av byggnadsnämnden.

På länsstyrelsens vägnar:


B. Svanström



Stämpel	6:- Kr.
"- å karta	1:- " <i>cu</i>
Granskningsavgift	<u>12:- "</u>
Summa	19:- Kr.

24-405-513

Till Länsstyrelsen,

UMEÅ.

EDER REF.

EDERT BREV

VÅR REF.

HOLMSUND

BETR.

För fastställelse översändes härmed ett av lantmätare Lars Björkgren, Umeå, i mars 1956 upprättat förslag till tomtindelning för kv. Kolbacken i Holmsunds köping.

Holmsund 6/10 1956.

HOLMSUNDS KÖPING
BYGGNADSKONTORET



BYGGNADSKONTORET
HOLMSUND
TEL. 366

Till Svenska Cellulosa A.-B.
Ombudsman Sellström,
HOLMSUND.

EDER REF.

EDERT BREV


VÅR REF.

HOLMSUND

BETR.

För Edert godkännande översändes härmed förslag till tomtindelning av kv. Kolbacken i Holmsunds köping.

Holmsund den 25/9 1956
HOLMSUNDS KÖPING
BYGGNADSKONTORET



Byggnadskontoret

Holmsund

Respektfullt hälsning jämte beg. kopia och fullmakter
översände härmed, sedan förslaget undertecknats,

Holmsund den 26.4 1956

Svenska Cellulosa AB:s byrå

Holmsundsgruppen

Edla Sellström

Utdrag ur protokoll fört vid sammanträde
med byggnadsnämnden i Holmsunds köping den
31 augusti 1956.

Närvarande: ledamöterna Assar Lövgren, John Dahlberg, Rickard Nilsson samt
suppl. Arne Sundström. Dessutom deltog stadsarkitekt Torkel Sjöström och
Knut Leijonhufvud.

§ 208.

Till att jämte ordf. Assar Lövgren justera detta protokoll valdes John
Dahlberg.

§ 241.

Nämnden beslöt anta ett av lantmätare Lars Björkgren i mars 1956 upprättat
förslag till tomtindelning av kv. Kolbacken i Holmsunds köping.

Justerat
Assar Lövgren
John Dahlberg

Vid protokollet

Knut Leijonhufvud

Rätt utdraget betygar