

Karta

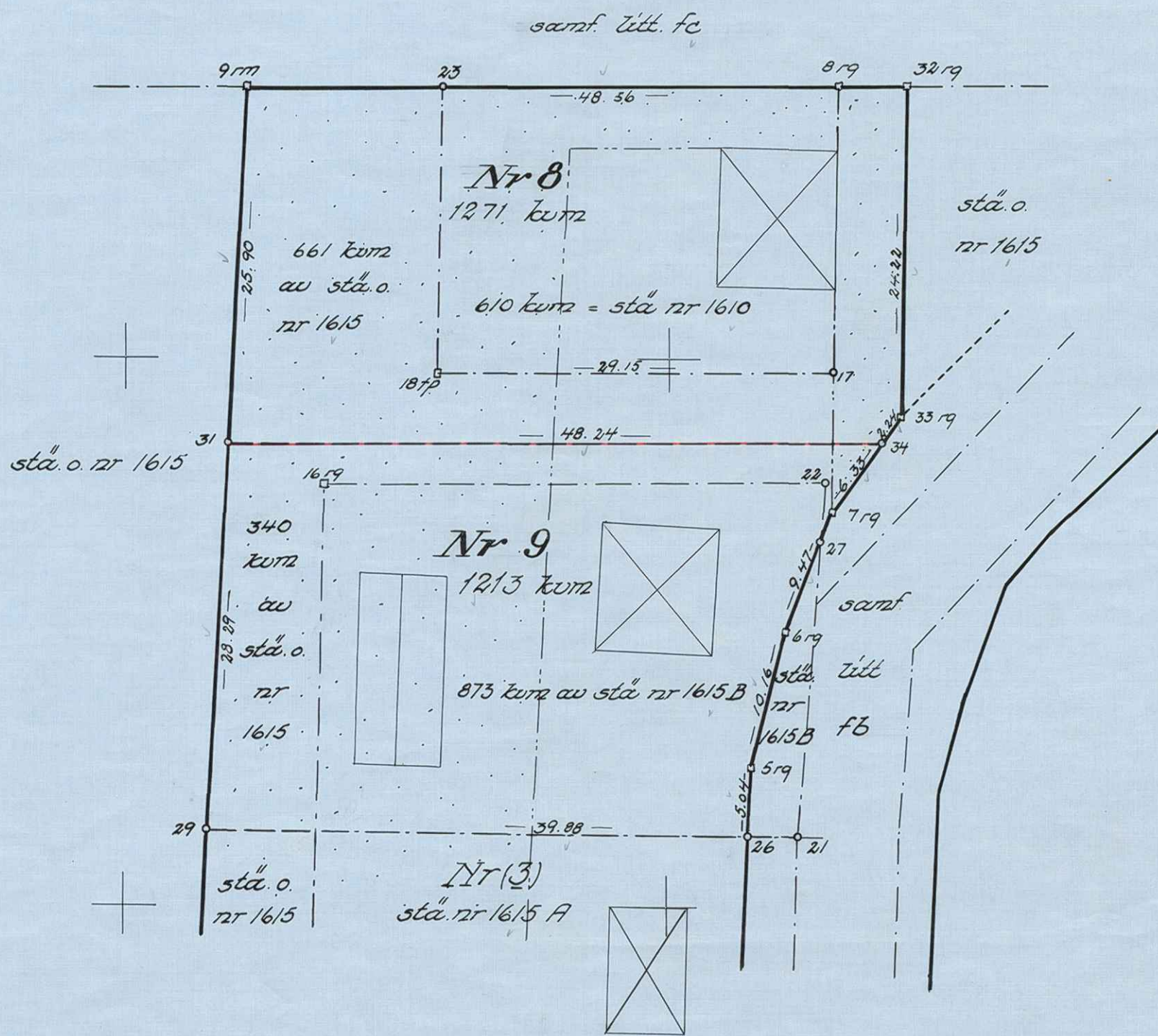

rörande förslag till tomtindelning
för del av

Kv. Äldermannen

i zonen Öbbotadelen av Holmsunds köping
upprättad år 1956 av:

Lars Björkgren
distriktslantmätare.

Skala 1:400.



Koordinatförteckning

Nr	Mark	x	y
5	19	66750.21	110986.20
6	19	760.06	988.69
7	19	768.93	992.00
8	19	800.04	992.32
9	19	799.71	948.76
26	-	745.18	985.96
27	-	766.81	991.21
29	-	745.58	946.09
31	-	773.84	947.48
32	19	800.08	997.32
33	19	775.86	997.04
34	-	774.05	995.72
16	19	66770.84	110954.62

Beteckningar

- kvartersgräns enl. stadsplan
- - - fastighetsgräns
- tomtgräns
- område, som ej får bebyggas
- - - gräns mellan gata och park

År 1956 den 3 september fastställdes å denna karta angivna tomtindelning, vilket beslut jämlikt 150 § 3 st. byggnadslagen vunnit laga kraft, betygar Umeå i landskansliet som ovan.

St. kr. 1:-

Dnr. H 43/55

Lars Björkgren
S. Öqvist.

Tillhör byggnadsnämndens beslut
av den 6 april 1956, § 78
betygar

Lars Björkgren
Byggnadsnämndens sek.

Inkom till

12 JUN 1956

Landskanslariat i Umeå

BESKRIVNING

för del
till tomtindelning av kvarteret Aldermannen

inom Obboladelen av Holmsunds köping.

Förutsättningar, motiv m. m.

Till grund för tomtindelningen ligger den 13 april 1951 fastställd stadsplan och den 4 juli ¹⁹⁵⁵ fastställd stadsplaneändring.

Tomtindelning beträffande del av kvarteret har fastställts den 13 april 1955.

Kvarteret är avsett att bebyggas med bostadsfastigheter i öppet byggnadssätt.

Nedanstående stadsågor och sakägare beröras av tomtindelningsförslaget

(hämtade ur lagfartsböckerna)

Stadsåga.

Ägare.

Stadsågan nr 1610.

Sven Fingal Johansson

" " 1108+1109+1110+1111+1112+
+1251+1298+1299+1300+1301+
+1302+1614+1615+1616+1617+
+1618+1619.

Gustav Albert Andersson och
hans hustru Amanda Teresia
Andersson

" " 1615 B.

Erik David Brändström

Tillhör Byggnadsnämndens i Holmsunds köping beslut av den 6/4 1956 § 78.

INKOM
den - 2 JUN 1956
Byggnadskontoret

HOLMSUNDS KÖPING
BYGGNADSKONTORET

[Signature]
Knut Leijonhufvud.

Byggnadsnämndens sekr.

7

återstående del av

Genom den föreslagna tomtindelningen indelas kvarteret i 2 tomter, vilka beskrivas sålunda:

Tomt nr	Tomten angränsar			I tomten ingår		Tomtens areal m ²
	tomt, gata, plats e. d.	mellan gränspunkterna	med längd m	fastighet, fastighetsdel eller område	areal m ²	
1	2	3	4	5	6	7
8	Stadsplanegräns i norr	9-32	48.56 ✓	Hela stadsägan		
	Parkområde i öster	32-33	24.22 ✓	nr 1610	610 ✓	
	Gatumark i sydost	33-34	2.24 ✓	Del av stadsägo-		
	Tomt nr 9 i söder	34-31	48.24 ✓	området nr 1615	661 ✓	
	Stadsplanegräns i väster	31-9	25.90 ✓			1271 ✓
9	Tomt nr 8 i norr	31-34	48.24 ✓	Del av stadsägan		
	Gatumark i sydost	34-7	6.33 ✓	nr 1615 B	873 ✓	
	" i öster	7-6	9.47 ✓	Del av stadsägo-		
	" " "	6-5	10.16 ✓	området nr 1615	340 ✓	
	" " "	5-26	5.04 ✓			
	Tomt nr 3 i söder	26-29	39.88 ✓			
	Stadsplanegräns i väster	29-31	28.29 ✓			1213 ✓
<p>Umeå den 2/3 1956.</p> <p>På tjänstens vägnar:</p> <p style="text-align: center;"><i>Ans Björkman</i></p> <p style="text-align: center;">Distriktslantmätare.</p> <p>Förestående förslag till tomtindelning godkännes:</p> <p style="text-align: center;">Holmsund i mars 1956.</p> <div style="display: flex; justify-content: space-between;"> <div style="width: 45%;"> <p><i>Toon Johansson</i> ✓</p> <p><i>David Brändsköm</i> ✓</p> <p><i>Eustaf Andersson</i> ✓</p> <p><i>Emmanuel Andersson</i> ✓</p> </div> <div style="width: 45%;"> <p>För kommunalnämnden i Holmsunds köping.</p> <p style="text-align: center;"><i>Frans A. Dahlberg</i></p> <p>Frans A. Dahlberg.</p> <p>kommunalkamrer</p> </div> </div> <p>Tillhör länsstyrelsens i Västerbottens län beslut den 3/9 1956. Umeå i landskansliet som ovan.</p> <p style="text-align: center;">På tjänstens vägnar:</p> <p style="text-align: center;"><i>Ögqvist</i></p> <p style="text-align: center;">Ögqvist</p>						

III G3 86 56

Länsstyrelsens i Västerbottens

INKOM
den - 7. SEP. 1956
Byggnadskontoret

län resolution i fråga om tomtindelning
för del av kvarteret Åldermannen inom
Obboladelen av Holmsunds köping; given
efter anslag Umeå i landskansliet den
3 september 1956.

Byggnadsnämnden i Holmsunds köping har den 6 april 1956 antagit ett av distriktslantmätare Lars Björkgren år 1956 upprättat förslag till tomtindelning för del av kvarteret Åldermannen inom Obboladelen av Holmsunds köping, enligt vilket kvartersdelen indelats i två tomter, betecknade med nr 8 och 9.

Förslaget har underställts länsstyrelsens prövning.

Länsarkitekten och överlantmätaren i länet ha yttrat sig i ärendet.

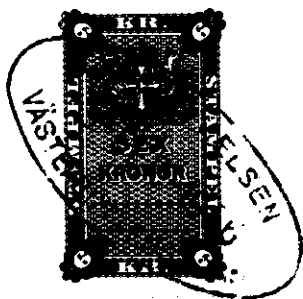
Länsstyrelsen fastställer tomtindelningen.

De nybildade tomterna skola betecknas med nr 8 och 9 enligt vad som framgår av den till ärendet hörande kartan.

Till statsverket skall utgå granskningsavgift med tio kronor att gäldas av byggnadsnämnden.

2.

På länsstyrelsens vägnar:




M. Colliander

Stämpel	6:-
å:o å karta	1:- <i>2L.</i>
<u>granskningsavgift kr</u>	<u>10:-</u>
Summa kronor	17:-

24-1105-507

9 Till Lins Styrelsen d 11/6-56
H.P.

Utdrag ur protokoll fört vid sammanträde
med byggnadsnämnden i Holmsunds köping den
6 april 1956.

Närvarande: Samtliga nämndens ledamöter. Dessutom deltog stadsarkitekt
Torkel Sjöström och fru Leijonhufvud.

§ 65.

Till att jämte ordf. Assar Lövgren justera detta protokoll valdes hr.
Gösta Nyström.

§ 78.

Nämnden antog ett av lantmätare Lars Björkgren, Umeå, 1 mars 1956 upprättat
förslag till tomtindelning av del av kv. Äldermannen i Obbola inom Holmsunds
köping och beslöt översända ärendet till Länsstyrelsen för fastställelse.

Justerat
Assar Lövgren
Gösta Nyström

vid protokollet
Knut Leijonhufvud

Det utdraget bekräftar

Stenbjörnsson

4

Uts. d. 27/3-56

Utdrag ur protokoll fört vid sammanträde
med byggnadsnämnden i Holmsunds köping
den 2 mars 1956.

Närvarande: ledamöterna Assar Lövgren, Gösta Nyström, John Dahl-
berg, Rickard Nilsson och Lars Hultman. Dessutom deltog stads-
arkitekt Torkel Sjöström och lantmätare Lars Björkgren samt Knut
Leijonhufvud.

Till att jämte ordf. Assar Lövgren justera detta protokoll valdes
John Dahlberg.

§ 41.

Förelåg ett av lantmätare Lars Björkgren i mars 1956 upprättat
förslag till tomtindelning av del av kvarteret Åldermannen i
Obbola inom Holmsunds köping. Nämnden beslöt att genom Rickard
Nilssons försorg låta höra berörda markägare.

Justerat:
Assar Lövgren
John Dahlberg

Vid protokollet:
Knut Leijonhufvud

Rätt utdraget betygar:

