

Karta

rörande förslag till tomtindelning av

kv. Staren

i Halmunds köping, Västerbottens län,
upprättad år 1955 av:

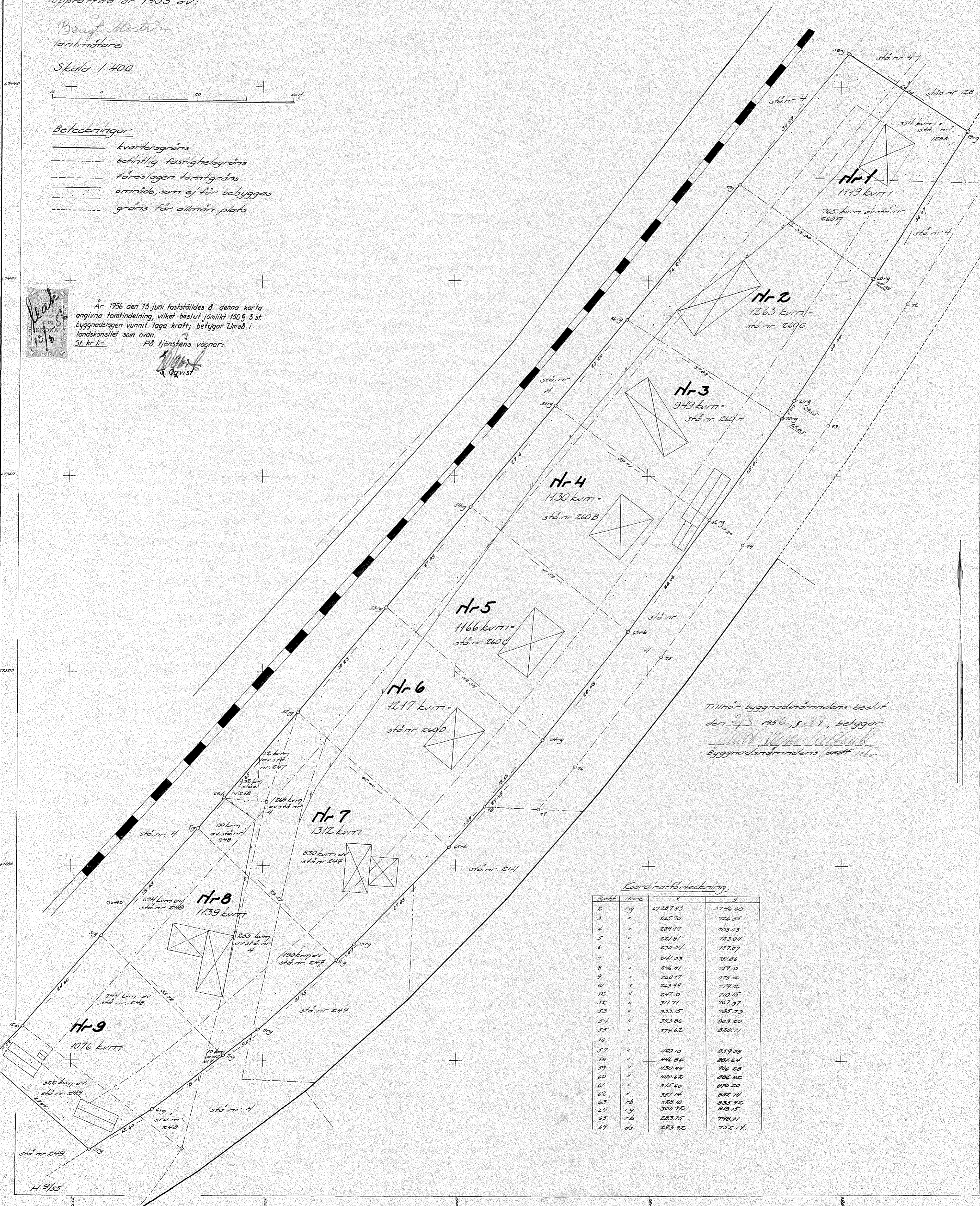

Bengt Moström
lantmätare

Skala 1:400

Beteckningar

- kvartersgräns
- - - - - behintlig fastighetsgräns
- - - - - föreslagen tomtgräns
- - - - - område, som ej får bebyggas
- - - - - gräns för allmän plats

År 1956 den 15 juni fastställdes denna karta
angivna tomtindelning, vilket beslut jämlikt 150 § 3 st.
byggnadslagen vunnit laga kraft; betygar Ulmeå i
landskansliet som ovan.
St. kr. l. - På tjänstens vägnar:
B. Öqvist



Tillhör byggnadsnämndens beslut
den 2/3 1956, s. 27, betygar:
M. J. Larsson
Byggnadsnämndens ordförande

Koordinatförteckning

Rekt	Merz	x	y
2	79	47287.83	3746.60
3	"	445.70	766.55
4	"	239.77	703.03
5	"	221.81	723.84
6	"	220.04	737.07
7	"	241.03	757.86
8	"	246.41	759.10
9	"	260.77	775.46
10	"	263.99	779.12
11	"	271.10	770.15
12	"	311.71	767.37
13	"	333.15	785.73
14	"	353.86	803.20
15	"	374.62	820.71
16	"		
17	"	483.10	859.08
18	"	446.84	881.64
19	"	450.44	796.58
20	"	440.42	886.80
21	"	375.40	870.20
22	"	351.14	882.74
23	"	350.18	835.42
24	"	305.92	819.15
25	"	283.75	798.71
26	"	283.92	752.14

Fastst 13.6.56
STAREN 1-9
(H0)

Fastst 13.6.56
STAREN 1-9
24-405-505

BESKRIVNING*till tomtindelning av kvarteret Staren*

i Holmsunds köping.

Förutsättningar, motiv m. m.

Begränsningslinjerna för ifrågavarande kvarter äro angivna å en för del av samhället den 22 april 1955 fastställd stadsplan. Ändring av stadsplanen i denna del har icke skett och är ej heller ifrågasatt.

Kvarteret har tidigare icke varit tomtindelad.

Kvarteret är avsett att bebyggas med bostadsfastigheter i öppet byggnadssätt. Närmare detaljer om hushöjd m.m. återfinnas i stadsplanbestämmelserna.

Nedanstående fastigheter och sakägare beröras av tomtindelningsförslaget (hämtade ur lagfartsböckerna):

Stadsäga	Ägare
stadsägan nr 4	Kungl. Maj:t och Kronan genom SJ
Stadsägan nr nr 128 A	Georg Johansson
Stadsägan nr 247	Alma Sofia Lindberg
Stadsägan nr 248	Anna Granström
Stadsägan nr 249	Per Olof Sjödin
Stadsägan nr 257+258	Johan Broman
Stadsägan nr 260 A	Georg Johansson
Stadsägan nr 260 B	J. Emil Lundström
Stadsägan nr 260 C	Erik Vincent
Stadsägan nr 260 D	Sven Larsson
Stadsägan nr 260 G	Thure A. Näsman
Stadsägan nr 260 H	Thure A. Näsman

Genom den föreslagna tomtindelningen indelas kvarteret i nio tomter, vilka beskrivas sålunda:

Tomt nr	Tomten angränsar			I tomten ingår		Tomtens areal m ²
	tomt, gata, plats e. d.	mellan gränspunkterna	med längd m	fastighet, fastighetsdel eller tomtområde	areal m ²	
1	2	3	4	5	6	7
1	Järnvägs- och parkområde i norr	58-59	29,30'	Hela stä nr 128A 260 A	354	1119
	Gatumark i öster	59-60	36,07'		765	
	Tomt nr 2 i söder	60-57	33,90'			
	Järnvägsområde i väster	57-58	34,99'			
2	Tomt nr 1 i norr	57-60	33,90'	Hela stä nr 260B	1263	1263
	Gatumark i öster	60-61	30,04'			
	Järnvägsområde i öster	61-70	4,20'			
	Tomt nr 3 i söder	70-56	37,83'			
	Järnvägsomr. i väster	56-57	36,25'			
3	Tomt nr 2 i norr	56-70	37,83'	Hela stä nr 260H	949	949
	Gatumark i öster	70-62	25,85'			
	Tomt nr 4 i söder	62-55	39,71'			
	Järnvägsomr. i väster	55-56	23,20'			
4	Tomt nr 3 i norr	55-62	39,71'	Hela stä nr 260B	1130	1130
	Gatumark i öster	62-63	28,46'			
	Tomt nr 5 i söder	63-54	41,59'			
	Järnvägsomr. i väster	54-55	27,16'			
5	Tomt nr 4 i norr	54-63	41,59'	Hela stä nr 260C	1166	1166
	Gatumark i öster	63-64	28,48'			
	Tomt nr 6 i söder	64-53	42,34'			
	Järnvägsomr. i väster	53-54	27,09'			

Tomt nr	Tomten angränsar			i tomten ingår		Tomtens areal m ²
	tomt, gata, plats e. d.	mellan gränspunkterna	med längd m	fastighet, fastighetsdel eller tomtområde	areal m ²	
1	2	3	4	5	6	7
6	Tomt nr 5 i norr	53-64	42,34	Hela stä nr 260D	1217	1217
	Gatumark i öster	64-65	29,49			
	Tomt nr 7 i söder	65-52	42,00			
	Järnvägsomr. i väster	52-53	28,23			
7	Tomt nr 6 i norr	52-65	42,00	Av stä nr 247	830	1312
	Gatumark i öster	65-10	27,83	Av stä nr 247	52	
		10-9	4,87	Av stä nr 248	130	
	Tomt nr 8 i söder	9-2	39,57	Hela stä nr 258	32	
	Järnvägsomr i väster	2-52	31,65	Del av stä nr 4	268	
8	Tomt nr 7 i norr	2-9	39,57	Del av stä nr 248	694	1139
	Gatumark i öster	9-8	21,75			
		8-7	9,03			
	Tomt nr 9 i söder	7-3	35,32	Del av stä nr 247	190	
	Järnvägsomr i väster	3-2	29,83			
	9	Tomt nr 8 i norr	3-7	35,32	Del av stä nr 248	
Gatumark i öster		7-6	18,41	Del av stä nr 4		10
		6-5	15,60			
Parkområde i söder		5-4	27,47	Del av stä nr 249	322	
Järnvägsomr i väster		4-12	10,22			
		12-3	24,80			
				Summa		10371

Umeå den 1 oktober 1955.

På tjänstens vägnar:

August Mattson
lantmätare

Förestående förslag till tomtindelning godkännes och medgiva vi, att byggnadsnämnden företager ärendet till avgörande utan förfarande, som

Tomt nr	Tomten angränsar			I tomten ingår		Tomtens areal m²
	tomt, gata, plats e. d.	mellan gränspunkterna	med längd m	fastighet, fastighetsdel eller tomtområde	areal m²	
1	2	3	4	5	6	7

sägs i 41 § 1 mom. byggnadsstadgan.

Holmsund den 1 oktober 1955.

✓ *Erta Petersson*
.....
för stadsägan nr 4

✓ *Anna Lindberg*
.....
för stadsägan nr 247

✓ *Peder Götlin*
.....
för stadsägan nr 249

✓ *Emil Grundström*
.....
för stadsägan nr 260 B

✓ *Hen Larsson*
.....
för stadsägan nr 260 D

✓ *Görg Johan Mor*
.....
för stadsägan nr 128 A och nr 260 A.

✓ *Anna Granström*
.....
för stadsägan nr 248

✓ *Grik Simon*
.....
för stadsägan nr 257-258

✓ *Emil Grundström*
.....
för stadsägan nr 260 C

✓ *Hen Larsson*
.....
för stadsägan nr 260 G och 260 H

HOLMSUNDS KÖPING

Yvonne Skott

För Kommunalnämnden i Holmsunds köping.

Tillhör byggnadsnämndens beslut av
den 2/3 1956 § 37.

HOLMSUNDS KÖPING

[Signature]

Byggnadsnämndens sekr.

Tillhör länsstyrelsens i Västerbottens
län beslut den 13/6 1956. Umeå i lands-
kansliet som ovan.

På tjänstens vägnar:

[Signature]

S. Öqvist

7

INKOM

den 15. JUNI 1956

Byggnadskontoret

III G 3-46-56.

Länsstyrelsens i Västerbottens län resolution i fråga om tomtindelning av kvarteret Staren i Holmsunds köping; given efter anslag Umeå i landskansliet den 13 juni 1956.

Byggnadsnämnden i Holmsunds köping har den 2 mars 1956 antagit ett av lantmätare Bengt Koström år 1955 upprättat förslag till tomtindelning av kvarteret Staren i köpingen, enligt vilket förslag ifrågavarande kvarter indelats i nio tomter, betecknade med n:ris 1 - 9.

Tomtindelningsförslaget har därefter underställts länsstyrelsens prövning.

Överlantmätaren i länet har yttrat sig i ärendet.

Länsstyrelsen finner skäligt fastställa ifrågavarande tomtindelning.

Länsstyrelsen föreskriver tillika, att de genom tomtindelningen nybildade tomterna skola betecknas med n:ris 1 - 9 i enlighet med vad som framgår av den till ärendet hörande kartan.

Till statsverket skall utgå granskningsavgift med tjugotvå kronor, vilken avgift skall gäldas av byggnadsnämnden.

På länsstyrelsens vägnar:

Hjalmar Bergman
Hjalmar Bergman

Stämpel	6:- Kr.
" " karta	1:- " <i>kr.</i>
Granskningsavgift	<u>22:- "</u>

Summa 29:- Kr.

24-HOS-505

Utdrag ur protokoll fört vid sammanträde
med byggnadsnämnden i Holmsunds köping
den 2 mars 1956.

Närvarande: ledamöterna Assar Lövgren, Gösta Nyström, John Dahlberg, Rickard Nilsson och Lars Hultman. Dessutom deltog stadsarkitekt Torkel Sjöström och lantmätare Lars Björkgren samt Knut Leijonhufvud.

Till att jämte ordf. Assar Lövgren justera detta protokoll valdes John Dahlberg.

§ 37.

Nämnden antog ett förslag till tomtindelning av kv. Staren i Holmsund, vilket förslag varit utställt för granskning under tiden den 30/1 1956 - 16/2 1956 utan anmärkning. Förslaget är upprättat av lantmätare Bengt Moström den 1 oktober 1955.



Justerat:
Assar Lövgren
John Dahlberg

Vid protokollet:
Knut Leijonhufvud

Rätt utdraget betygar:



*E. W. Light uppbyggd avlidna.
Och en till minne.*



214 182

~~Herr Johan Broman,
Ägare till stäg nr 257 + 258,
HOLMSUND.~~

R Holmsund
Nr 368

**KOMMUNALKONTORET
HOLMSUND**

- Telefoner Umeå:*
- Kommunkamrar 403 36
 - Kassa 403 37
 - Kommunalförhör 403 39
 - Byggnadskontor 403 66
 - Socialassistent 401 87

Postgirokonton 6 20 47

Ref. av

Ref.

Holmsund

Avskrift.

Utdrag ur protokoll fört vid samman-
träde med byggnadsnämnden i Holmsunds köpi-
ping den 25 april 1955.

Närvarande: ledamöterna Assar Lövgren, Gösta Nyström, John Dal-
berg, Rickard Nilsson samt supph. länsassessor Levi Johansson.
Dessutom deltog stadsarkitekt Torkel Sjöström, lantmätare Bengt
Moström och Knut Leijonhufvud.

§ 119.

Till att jämte ordf. Assar Löfgren justera detta protokoll
valdes Gösta Nyström.

§ 158.

Nämnden uppdrog till Umeå Lantmäteridistrikt att låta upp-
rätta tomtindelning av kvarteren Eldaren, Staren, Poppeln och
Björken samt del av kv. Hjorten och del av kv. Domaren i Holm-
sund.

Justerat

vid protokollet

Assar Lövgren

Gösta Nyström

Knut Leijonhufvud

Rätt utdraget betygar

Sven Johansson

Avser kv. *Staren*....

Bestyrkes:

Clary Karlsson
kontorist

Dnr. H 9/55

15 utsk. dnr. 16/2-55.

Utdrag ur protokoll fört vid sammanträde med
byggnadsnämnden i Holmsunds köping den 11/2 1955.

Närvarande: ledamöterna Assar Lövgren, Gösta Nyström, John Dahlberg, och
Rickard Nilsson samt suppleanten assessor Levi Johansson. Dessutom deltog
stadsarkitekt Torkel Sjöström, lantmätare Bengt Moström och Knut Leijonhufvud.

§ 34.

Till att jämte ordf. A.Lövgren justera detta protokoll valdes John Dahlberg.

§ 65.

Nämnden beslöt uppdraga till lantmätare Bengt Moström att upprätta förslag
till tomtindelning för norra delen av kv. Staren inom Holmsund köping.
Berörda område omfattar del av stadsäga nr. 4, 241, 247, 248, 249, 258, 259,
260.

Justerat
Assar Lövgren
John Dahlberg

Vid protokollet
Knut Leijonhufvud

Rätt utdraget betygar

