

**Karta**  
 över förslag till tomtindelning av del av  
**Kv Arkitekten**  
 uti Holmsunds köping, Västerbottens län  
 upprättad år 1949 av  
*Anders Eriksson*  
 Förrättningsman

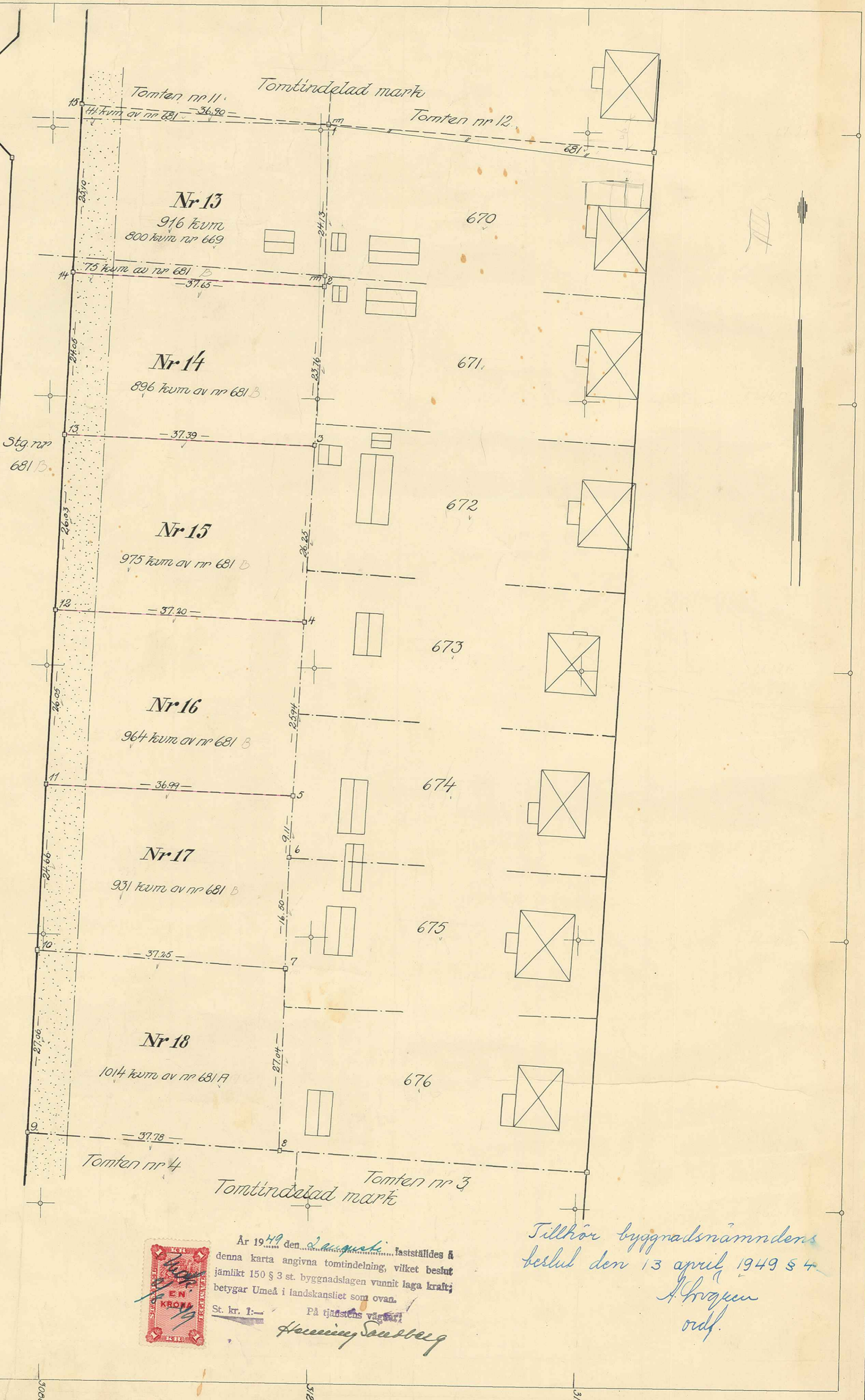
Skala 1:400

Beteckningar:

- Kvartersgräns enligt stadsplan
- Fastighetsgräns
- Förslagen tomtgräns
- Område, som ej får bebyggas
- Gränspunkt.

Koordinatförteckning

Punkt	Markering	x	y
Gränspunkter:			
1	nm	66200.79	3121.09
2		66176.64	3120.80
3		66152.93	3119.63
4		66126.74	3118.34
5		66100.86	3117.06
6	nm	66091.76	3116.61
7	nm	66075.26	3116.25
8	ng	66048.23	3115.65
9	ng	66050.50	3077.94
10		66077.55	3079.07
11		66102.20	3080.09
12		66128.24	3081.17
13		66154.26	3082.26
14		66178.30	3083.26
15	ng	66203.39	3084.30



År 1949 den 13 april fastställdes å denna karta angivna tomtindelning, vilket beslut jämfikt 150 § 3 st. byggnadslagen vunnit laga kraft; betygar Umeå i landskansliet som ovan.  
 St. kr. I:— På tjänstens vägnar  
*Herman Sandberg*

Tillhör byggnadsnämndens beslut den 13 april 1949 s 4  
*Herman Sandberg*  
 ordf.

70. 12. 9  
Holmsund nr. 360

3

INKOM TILL  
LÄNSRÄTTSKYRKORUMMET  
I VÄSTERÅS  
DEN 25 APR 1949  
D:NR. 308

INKOM TILL  
2 APR 1949  
HÖRSKINGRIET I UPPÅ

5 Ho 13  
**BESKRIVNING**

del av  
till tomtindelning av kvarteret Arkitektens

Inkom till Länsrätt  
kontroll i Uppå  
2 APR 1949

i Holmsunds köping

Till  
S. N.R. Ho:13 of 49

Begränsningslinjerna för ifrågavarande kvartersdel äro angivna å en för samhället den 28 oktober 1938 fastställd stadsplan, samt bestämda genom tidigare tomtindelningar av delar av kvarteret. Ändring av stadsplanen i denna del har icke skett och är ej heller ifrågasatt.

Denna del av kvarteret har icke tidigare varit tomtindlad.

Tomtindelningsförslaget kommer icke att hindra lämplig tomtindelning av återstoden av kvarteret.

Kvarteret är avsett att bebyggas med bostadsfastigheter i öppet byggnadssätt. Närmare detaljer om hushöjd m.m. återfinnas i stadsplanebestämmelserna.

Fastigheter och sakägare, som beröres av tomtindelningsförslaget, se särskild äganderättsförteckning.

24-HOS-226

Genom den föreslagna tomtindelningen indelas denna del av kvarteret i 6 tomter, vilka betecknas som tomterna nr 13-18 inom kvarteret. Arkitekten

De nybildade tomterna komma - med reservation för mindre ändringar vid kommande tomtmätning - att hava följande begränsningslinjer och arealer:

Tomt nr	Angränsar	med längd meter	I tomten ingår		
			fastighet(-sdel)	kvm	Summa kvm
13	norr: mot tomten nr 11	36,90	av stadsägan nr 681	116	
	öster: ej tomtindelad mark av kvarteret	24,13	av stadsägan nr 669	800	
	söder: mot tomten nr 14	37,65			
	väster: gata	25,10			916
14	norr: mot tomten nr 13	37,65	av stadsägan nr 681 B	896	
	öster: ej tomtindelad mark av kvarteret	23,76			
	söder: mot tomten nr 15	37,39			
	väster: gata	24,05			896
15	norr: mot tomten nr 14	37,39	av stadsägan nr 681 B	975	
	öster: ej tomtindelad mark av kvarteret	26,25			
	söder: mot tomten nr 16	37,20			
	väster: gata	26,03			975
16	norr: mot tomten nr 15	37,20	av stadsägan nr 681 B	964	
	öster: ej tomtindelad mark av kvarteret	25,94			
	söder: mot tomten nr 17	36,99			
	väster: gata	26,05			964
			överföres		3751

Tomt nr	Angränsar	med längd meter	I tomten ingår		
			fastighet(-sdel)	kvm	Summa kvm
			Överfört		3751 ✓
17	norr: mot tomten nr 16 ✓	36,99 ✓	av stadsägan nr 681B	931 ✓	
	öster: ej tomtindelad mark av kvarteret	9,11 + 16,50			
	söder: mot tomten nr 18 ✓	37,25 ✓			
	väster: gata ✓	24,66 ✓			931 ✓
18	norr: mot tomten nr 17 ✓	37,25 ✓	av stadsägan nr 681A ✓	1014 ✓	
	öster: ej tomtindelad mark av kvarteret	27,04 ✓			
	söder: mot tomten nr 4 ✓	37,78 ✓			
	väster: gata ✓	27,06 ✓			1014 ✓
			Summa		5696 ✓
			<p><i>Paulus Bruc A. Johansson</i>  Umeå den 14 januari 1949,  <i>Paulus Bruc A. Johansson</i>  förrättningsman för tomtmätning.</p>		
			<p>Tillhör byggnadsnämndens beslut den 13 april 1949 § 4.  <i>A. Kroger</i>  ordf.</p>		
			<p>Tillhör länsstyrelsens i Västerbottens län resolution den 2 augusti 1949; betygar.  Umeå i landskansliet.  På tjänstens vägnar:  <i>Hemming Sandberg</i>  Hemming Sandberg.</p>		

LÄNSSTYRELSEN  
I  
VÄSTERBOTTENS LÄN

LANDSKANSLIET

Nr To. 12 E.D.1949

R E S O L U T I O N.

Länsstyrelsen i Västerbottens län fastställer, med stöd av 33 § byggnadslagen den 30 juni 1947, ett av byggnadsnämnden i Holmsunds köping den 13 april 1949 antaget förslag till tomtindelning av del av kvarteret Arkitekten inom köpingen, vilket förslag åskådliggjorts å en av lantmätaren Svante von Sydow år 1949 upprättad karta med därtill hörande beskrivning.

Jämlikt 150 § 3 stycket byggnadslagen må klagan mot beslutet om fastställelse av förslaget till tomtindelning icke föras.

Länsstyrelsen föreskriver tillika, att de genom tomtindelningen nybildade tomterna skola åsättas följande registerbeteckningar:


för tomten nr 13	beteckningen	<u>Tomten nr 13 i kvarteret Arkitekten</u>
"	"	<u>Tomten nr 14 i kvarteret Arkitekten</u>
"	"	<u>Tomten nr 15 i kvarteret Arkitekten</u>
"	"	<u>Tomten nr 16 i kvarteret Arkitekten</u>
"	"	<u>Tomten nr 17 i kvarteret Arkitekten</u>
"	"	<u>Tomten nr 18 i kvarteret Arkitekten.</u>

Till statsverket skall utgå granskningsavgift med sex-

Stämpel kr. 6:-  
Granskningsavgift " 16:-

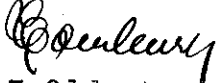
Summa kr. 22:- Byggnadsnämnden i Holmsunds köping.

24-H05-226



ton kronor, vilken avgift skall gäldas av byggnadsnämnden. Umeå  
i landskansliet den 2 augusti 1949.

På länsstyrelsens vägnar:

  
I. Oldenburg

Utdrag ur protokoll fört vid sammanträde  
med byggnadsnämnden i Holmsund onsd den 13  
april 1949.

Närvarande voro samtliga av nämndens ledamöter med  
undantag av herr G. Nyström. Vidare närvaro arkitekt Dahl och s  
Schaktm. J. Nilsson.

§ 1.

Till att justera detta protokoll valdes hrr. R. Nilsson  
och L. Hultman.

§ 4.

Förelåg av lantmätare Svante Von Sydov upprättat förslag  
till tomtindelning av del av kvarteret Arkitekten.

Samtliga markägare vilka berörs av förslaget har skriftli-  
gen godkänt förslaget samt förklarat att någon utställning av för-  
slaget ej är nödigt.

Byggnadsnämnden beslöt antaga förslaget samt översända  
det till länsstyrelsen för fastställelse.

D 38-49

d

11

Till

Kommunalnämnden i Holmsunds köping.

Holmsund.

Översänder härmed för godkännande, dels karta med förslag till tontindelning av del av kv. Arkitekten, dels karta med förslag till tontindelning av östra delen av kv. Läkaren.

Holmsund den 23 mars 1949.

För byggnadsnämnden i Holmsunds köping.