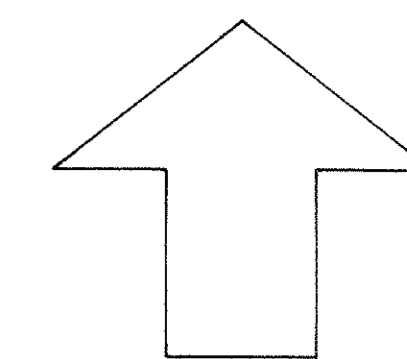


Karta över kvarteret HÖMYRAN

inom Obbola i kommundelen Holmsund
i Umeå kommun, Västerbottens län
med förslag till tomtindelning för kvarteret



Mats Nordblad

Mats Nordblad
lantmätare

Bertil Jansson

Bertil Jansson
ingenjör

Skala 1:400

BETECKNINGAR

- Kvartersgräns
- Bestämmelsegräns
- Tomtgräns
- Fastighetsgräns
- Gräns för park

Koordinatförteckning har bifogats beskrivningen

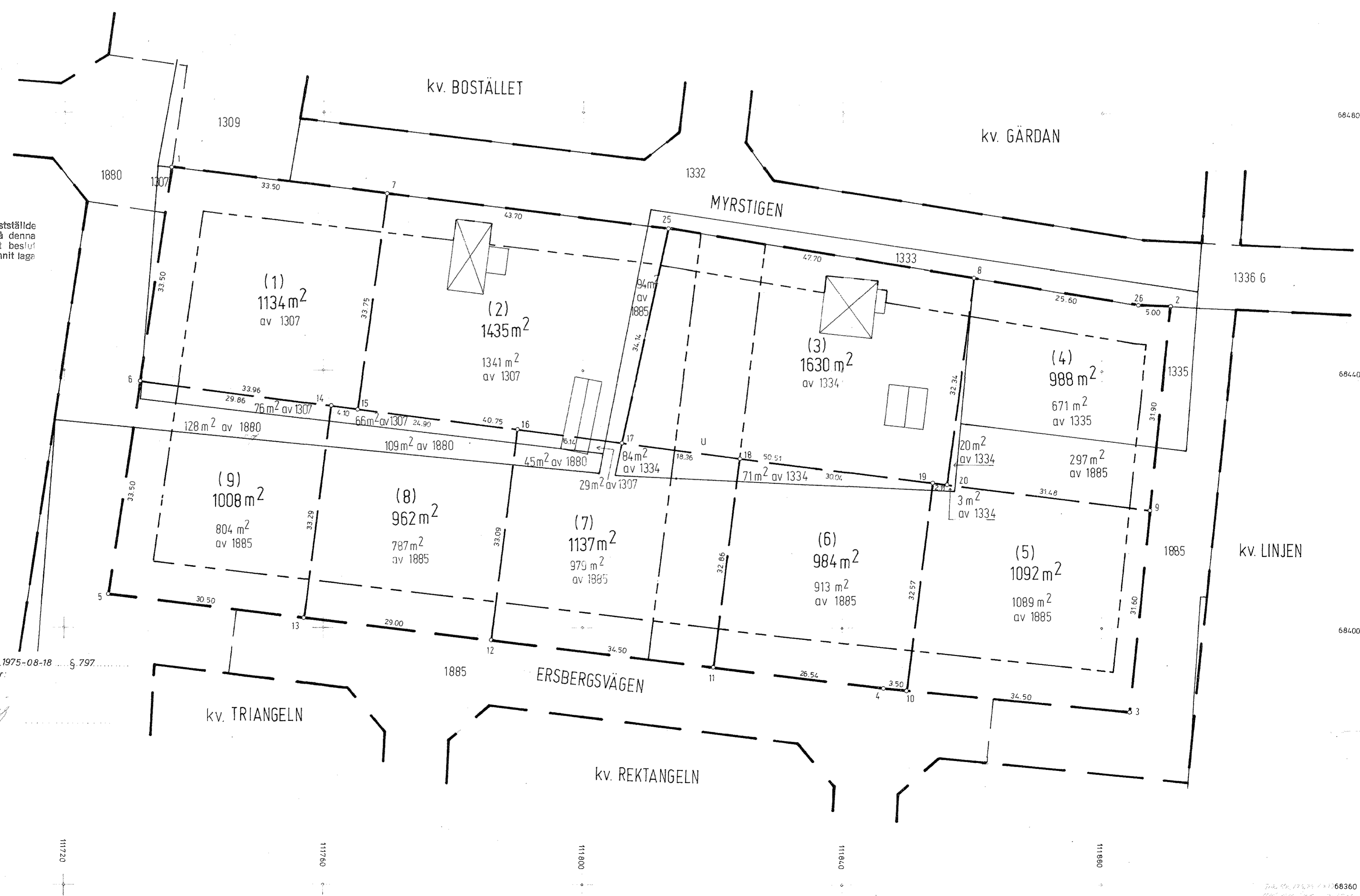
1975-11-05 fastställd
länsstyrelsen i Västerbottens län på denna
karta angivna tomtindelning, vilket beslut
jämfört 150 § 3 st. byggnadslagen vunnit laga
kraft; betygar Umeå som ovan.

Foto Nordblad

Tidhör byggnadsnämndens beslut 1975-08-18 § 797
Betygar på tjänstens vägnar:

M. O. Östberg

Dnr AC 1 492/74

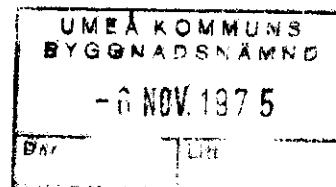


LÄNSSTYRELSEN
Västerbottens län
Planeringsavd.
Lantmäterienh.
Byrådirektör
N-G Gustafsson/
Kt S Persson, HB

BESLUT

11.083-2293-75

1975-11-05



Sökande

Byggnadsnämnden i Umeå kommun

Fastställelse av förslag till tomtindelning för kvarteret HÖMYRAN inom Obbola i kommundelen Holmsund, Umeå kommun

Förslaget har antagits av byggnadsnämnden i Umeå kommun 1975-08-18.

Förslaget som är åskådliggjort på karta med därtill hörande beskrivning, har upprättats av lantmätare Mats Nordblad.

Länsstyrelsen i Västerbottens län fastställer förslaget med stöd av 33 § byggnadslagen.

Enligt det fastställda förslaget indelas kvarteret i nio tomter, betecknade Hömyran 1-9.

Länsstyrelsen fastställer även de på kartan och i beskrivningen använda tomtbeteckningarna.

Jämlikt 150 § tredje stycket byggnadslagen får klagan över detta beslut ej föras.

Vid den slutliga handläggningen av detta ärende, i vilket bitr överlantmätaren Tore Kvarnbrink beslutat och byrådirektör Nils-Gunnar Gustafsson varit föredragande har även t f länsarkitekten Rune Teglund deltagit.

Tore Kvarnbrink

Tore Kvarnbrink

Nils-Gunnar Gustafsson
Nils-Gunnar Gustafsson

Utan avgift

Kopia till
registerföraren 2 ex
planenheten
förrättningsmannen
kommunstyrelsen
handlingarna

FASTIGHETSBLDNINGSMYNDIGHETEN
Umeå lantmäteridistrikt

11088-2293-75
Ink. - 2 OKT 1975
LÄNSSTYRELSEN, UMEÅ Planeringsavdelningen

BESKRIVNING 1 (2)
1975-06-02 Dnr AC 1 492/74

Förslag till tomtindelning för kvarteret HÖMYRAN inom
Obbola i kommundelen Holmsund, Umeå kommun, upprättat
1975-06-02

REDOGÖRELSE

Sökande Umeå kommun genom dess byggnadsnämnd

Gällande stadsplan Fastställd 1974-04-08

Anteckningar om tolkning m m Inga

Kvarterets användningssätt enl gällande stadsplan Bostadsändamål med friliggande byggnader i högst en våning. Genom kvarteret går ett u-område för underjordiska ledningar

Gällande tomtindelning m m Kvarteret har ej tidigare varit föremål för tomtindelning

Av sakägarna framförda önskemål Ägarna till stg 1307 önskar att tomterna 1 och 2 göres djupare på bekostnad av tomterna 8 och 9. Planförfattaren har ej funnit tillräckliga skäl att tillmötesgå önskemålet. Markägarna har sedermera böjt sig för planförfattarens argument. I övrigt har inga önskemål framförts.

Förslagets innebörd Kvarteret indelas i nio tomter med beteckningarna (1) - (9). Tomterna (2) och (3) är bebyggda med bostadhus. Tomterna (3) och (7) belastas av u-område.

Tillhör byggnadsnämndens beslut av
den 1975-08-18...S. 797.....

Betygar på tjänstens vägnar:
.....*M. O. O. O.*.....

Tillhör länsstyrelsens i Västerbottens
län beslut 1975-11-05..... Umeå
som ovan.

T. J. J. J.

1975-06-02

Dnr AC 1 492/74

FÖRESLAGNA TOMTER

Nr	Bildas av	Delareal m ²	Areal m ²	Anm.
(1)	del av stg 1307		1134	
(2)	del av stg 1307 del av stg 1885	1341 94	1435	
(3)	del av stg 1334		1630	
(4)	del av stg 1334 del av stg 1335 del av stg 1885	20 671 297	988	
(5)	del av stg 1334 del av stg 1885	3 1089	1092	
(6)	del av stg 1334 del av stg 1885	71 913	984	
(7)	del av stg 1307 del av stg 1334 del av stg 1880 del av stg 1885	29 84 45 979	1137	
(8)	del av stg 1307 del av stg 1880 del av stg 1885	66 109 787	962	
(9)	del av stg 1307 del av stg 1880 del av stg 1885	76 128 804	1008	

Mats Nordblad
Mats Nordblad
lantmätare

Bertil Jansson
Bertil Jansson
ingenjör

Markägareförteckning tillhörande ett 1975-06-02 upprättat
förslag till tomtindelning för kvarteret HÖMYRAN inom
Obbola i kommundelen Holmsund, Umeå kommun

Avdelning A. Fastigheter

Beteckning på tomtindelning-kartan	Markägare, adress	Anm.
stg 1307	Bernt Karl-Johan Jonsson Myrstigen 7, 910 24 OBBOLA	
" 1334	Lars Ivan Gustav Roos Myrstigen 5, 910 24 OBBOLA	
" 1335	Ivan Valdemar Jonsson Myrstigen 3, 910 24 OBBOLA	
" 1880	Umeå kommun Box 787, 901 10 UMEÅ	
" 1885	Se stg 1880	

Mats Nordblad
Mats Nordblad
lantmätare

Pkt nr	mark.	x	y
1	rm	68471.49	111736.57
2	"	450.14	890.54
3	"	386.95	884.27
4	"	390.70	846.46
5	"	405.21	726.79
6		438.35	731.68
7		467.46	769.83
8		454.48	860.28
9		418.40	887.39
10		390.36	849.94
11		393.90	820.11
12		398.05	785.86
13		401.54	757.07
14		434.56	761.30
15		434.01	765.36
16		430.87	790.06
17		428.82	806.07
18		426.49	824.28
25	rm	462.20	813.21
26	"	450.33	885.54
19		422.67	854.08
20		422.40	856.17

I tjänsten:

Bertil Jansson
ingenjör

GODKÄNNANDE

Undertecknade markägare godkänner förslag till tomtindelning
för kv. HÖMYRAN inom Obbola i kommundelen Holmsund, Umeå kommun

[Signature]
.....
för stg 1307

[Signature]
.....
för stg 1334

[Signature]
.....
för stg 1335

[Signature]
.....
för stg 1880, 1885

.....
för Umeå byggnadsnämnd

§ 797

Kv Hömyran Obbola Företeddes ett av lantmätare Mats Nordblad och ingenjör Bertil
 tomt 1-9 Jansson upprättat förslag till tomtindelning av kvarteret HÖ-
 tomtindelning MYRAN inom Obbola i kommundelen Holmsund i Umeå kommun, upp-
 tagande tomterna nr 1-9 (Dnr AC 1 492/74).

Berörda markägare har godkänt förslaget

Bil 1

Då samtliga berörda markägare godkänt förslaget, beslutar bygg-
 nadsnämnden antaga detsamma och hos länsstyrelsen anhålla om
 dess fastställelse.

Sign

Beslutexpediering

M. Y. Nordblad