

KARTA
 över förslag till tomtindelning för del av
 kv. STORSJÖN
 inom Holmsunds kommun,
 Västerbottens län;
 upprättad år 1971 av:

Björn Alquist
 Björn Alquist
 distriktslantmätare

Bertil Jansson
 Bertil Jansson
 ingenjör

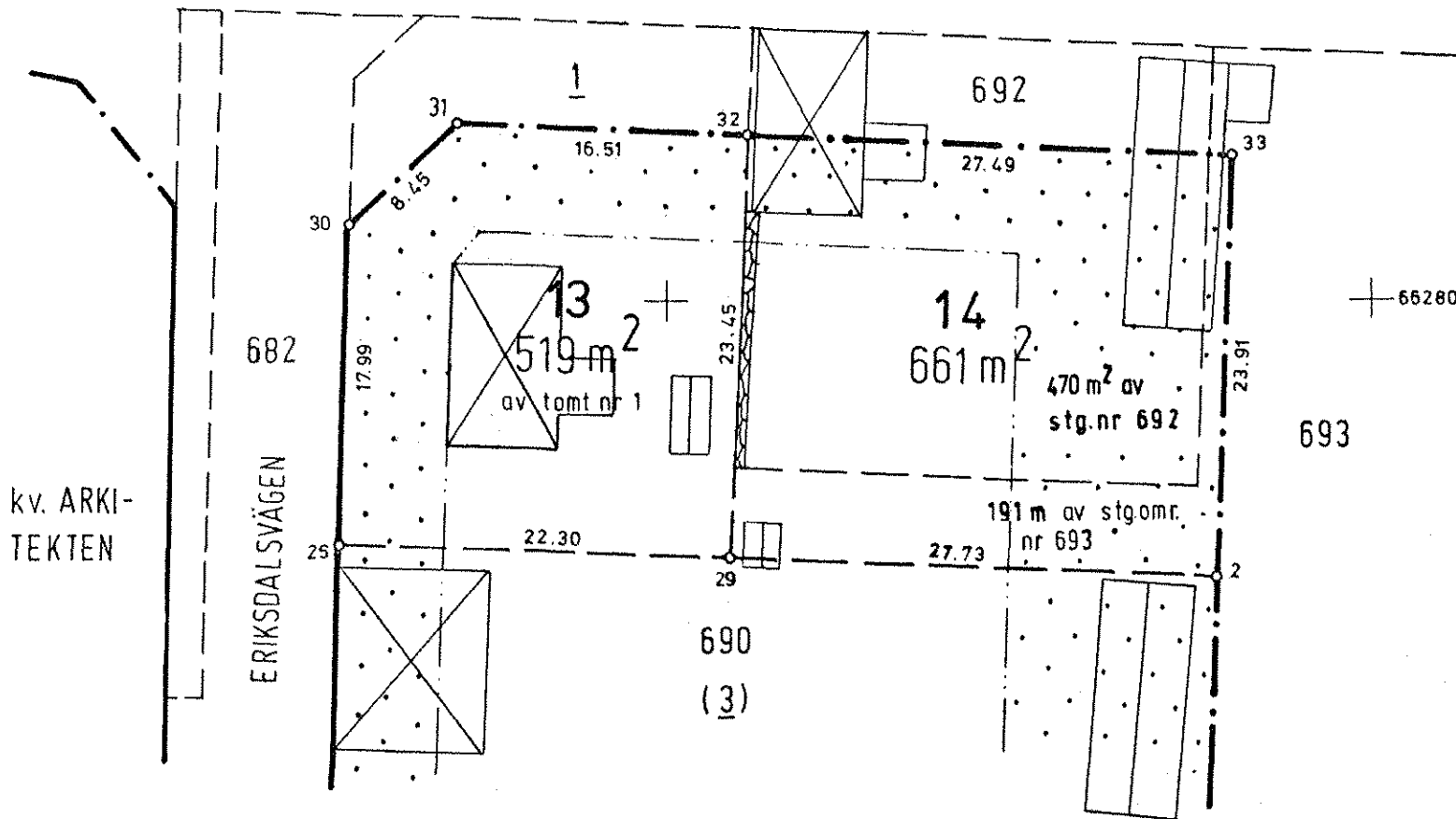
Skala 1:400

+ + + 66320

kv. HJORTEN

3710

SOLBACKAVÄGEN



Beteckningar

- kvartersgräns, sammanfallande med fastighetsgräns
- kvartersgräns, ej sammanfallande med fastighetsgräns
- tomtgräns
- fastighetsgräns
- mark som ej får bebyggas

Koordinatförteckning

Pkt nr	mark.	x	y
2	rm	66264.30	3231.21
25	"	266.42	3181.23
29	"	265.48	3203.51
30	"	284.40	3181.89
31	"	290.13	3188.10
32	"	289.41	3204.60
33	"	288.19	3232.06

År 1971 den 29 oktober fastställdes å denna karta angivna tomtindelning, vilket beslut jämlikt 150 § 3 st. byggnadslagen vunnit laga kraft; betygar Umeå i lämsstyrelsens Margaretha Däckstöm

Tillhör byggnadsnämndens beslut den 10.08.1971 § 300.

Olof Sattman
 byggnadsnämndens sekr.

Dnr H 17/71

Holmsund nr 1510**BESKRIVNING**

till tomtindelning ^{för del} av kvarteret STORSJÖN
inom Holmsunds kommun,
Västerbottens län

Förutsättningar, motiv m. m.

Till grund för tomtindelningen ligger en den 29.4.1969 fastställd stadsplane-
ändring.

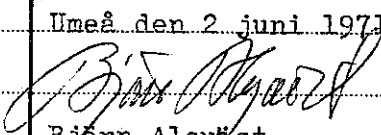


Kvarteret har tidigare varit föremål för tomtindelning, fastställd 16.8.1963.

Kvarteret är avsett att bebyggas med bostadsfastigheter. Närmare detaljer om
hushöjd m m återfinnas i stadsplanebestämmelserna.

Nedanstående fastigheter och ägare beröras av tomtindelningsförslaget (hämtade
ur lagfartsböckerna)

Fastighet	Ägare, adress
stg nr 681+693+ +694+768+769	Holmsunds kommun, 913 00 Holmsund
stg nr 692 ✓	Annie Vilhelmina Björk, Solbackavägen 14, 913 00 Holmsund
Storsjön 1 ✓	Selma Elisabet Sandberg, Eriksdalsvägen 1, 913 00 Holmsund

Genom den föreslagna tomtindelningen indelas kvarteret i tomter, vilka beskrivas sålunda:

Tomt nr	Tomten angränsar			I tomten ingår		Tomtens areal m ²
	tomt, gata, plats e. d.	mellan gräns-punkterna	med längd m	fastighet, fastighetsdel eller tomtområde	areal m ²	
1	2	3	4	5	6	7
13	Norr: Solbackavägen	31-32	16.51	av tomt nr 1	519	
	Öster: tomt nr 14	32-29	23.45			
	Söder: tomt nr 3	29-25	22.30			
	Väster: Eriksdalsvägen	25-30	17.99			
	Nordväst: gatuhörn	30-31	8.45			519
14	Norr: Solbackavägen	32-33	27.49	av stg nr 692	470	
	Öster: ej tomtind. mark	33-2	23.91	av stg omr nr 693	191	
	Söder: tomt nr 3	2-29	27.73			
	Väster: tomt nr 13	29-32	23.45			661
	Umeå den 2 juni 1971					
						
	Björn Alqvist			Bertil Jansson		
	distriktslantmätare			ingenjör		
	Tillhör byggnadsnämndens beslut					
	den 10.8.1971 § 300					
	byggnadsnämndens sekr.					
						

Tomt nr	Tomten angränsar			I tomten ingår		Tomtens areal m ²
	tomt, gata, plats e. d.	mellan gräns-punkterna	med längd m	fastighet, fastighetsdel eller tomtområde	areal m ²	
1	2	3	4	5	6	7
	<p>Förestående förslag till tomtindelning godkännes och medgivna v. i. att byggnadsnämnden företager ärendet till avgörande utan förfarande, som sägs i 34 § 2 mom i Byggnadsstadgan</p> <p><i>Jean Westerlund</i> för stg nr 681+...+769 Hörsunds kommun</p> <p><i>Annie Vilhelmina Björk</i> för stg nr 692</p> <p><i>Selma Sandberg</i> för Storsjön 1 Selma Elisabeth Sandberg</p> <p>Tillhör länsstyrelsen i Västerbottens län beslut den 29/10 1971 <i>Margaretha Backström</i></p>					

LÄNSSTYRELSEN
Västerbottens län
Planeringsavdelningen
Lantmäterienheten
Bitr överlantmätare G Nilsson
Sökande

BESLUT

29.10.1971

11.083-1628-71

Byggnadsnämnden i Holmsunds kommun

HOLMSUNDS KOMMUN

- 1 NOV 1971

Byggnadskontoret

Fastställelse av förslag till tomtindelning för del av kv STORSJÖN inom Holmsunds kommun.

Förslaget har antagits av byggnadsnämnden i Holmsunds kommun 10.8.1971.

Förslaget är åskådliggjort på karta, upprättad av distriktslantmätaren Björn Alquist,

med därtill hörande beskrivning.

Länsstyrelsen i Västerbottens län fastställer förslaget med stöd av 33 § byggnadslagen.

Enligt det fastställda förslaget indelas ~~kvartersdel~~ kvartersdelen i 2 tomter, betecknade nr 13 och 14.

Länsstyrelsen fastställer även de på kartan och i beskrivningen använda tomtbeteckningarna.

Jämlikt 150 § tredje stycket byggnadslagen får klagan över detta beslut ej föras.

I ärendets handläggning har, förutom undertecknad, deltagit bitr länsarkitekten Rune Teglund och förste länsassessor Stig Rönnblad.


Göran Nilsson

Utan avgift

Kopia till
registerföraren 2 ex
planenheten
förrättningsmannen
kommunstyrelsen
handlingarna

24-405-1531